



**REPUBLIKA HRVATSKA
VLADA REPUBLIKE HRVATSKE**

**IZVJEŠĆE O PROVEDBI
PLANA HUMANITARNOG RAZMINIRAVANJA I
UTROŠENIM FINANCIJSKIM SREDSTVIMA ZA 2012.
GODINU**

PRIJEDLOG

Zagreb, ožujak 2013. godine

SADRŽAJ

UVOD		str. 3.
I.	TEMELJNE ZADAĆE PLANA HUMANITARNOG RAZMINIRAVANJA ZA 2012. GODINU	str. 3.
II.	OSTVARENJE PLANA HUMANITARNOG RAZMINIRAVANJA I UTROŠENA FINACIJSKA SREDSTVA U 2012. GODINI	str. 4.
II.1.	SMANJENJE MINSKI SUMNJIVOG PODRUČJA U 2012. GODINI	str. 4.
II.1.1	OSTVARENJE POSLOVA RAZMINIRAVANJA U 2012. GODINI	str. 5.
II.1.1.1.	STRUKTURA RAZMINIRANE POVRŠINE	str. 11.
II.1.1.2.	SVRHovitost RAZMINIRANE POVRŠINE	str. 14.
II.1.1.3.	POVRŠINE ISKLJUČENE IZ MINSKI SUMNJIVIH, PROVEDBOM OPĆEG IZVIĐANJA	str. 19.
II.1.1.4.	REDUKCIJA MINSKI SUMNJIVIH POVRŠINA	str. 19.
II.2.	NADZOR I KONTROLA KVALITETE POSLOVA RAZMINIRAVANJA	str. 21.
II.2.1.	UTVRĐIVANJE SPOSOBNOSTI OVLAŠTENIH PRAVNIH OSOBA ZA OBAVLJANJE POSLOVA RAZMINIRAVANJA	str. 21.
II.2.2.	STRUČNI NADZOR	str. 21.
II.2.3.	GEODETSKA IZMJERA PRETRAŽENIH I/ILI RAZMINIRANIH POVRŠINA	str. 23.
II.2.4.	ZAVRŠNA ANALIZA I PREUZIMANJE PRETRAŽENIH I/ILI RAZMINIRANIH POVRŠINA	str. 23.
II.2.5.	UNIŠTAVANJE NAKNADNO PRONAĐENOG MES-a I/ILI NUS-a NA PRETRAŽENIM I RAZMINIRANIM POVRŠINAMA	str. 23.
II.2.6.	POSTUPANJE PO NALOGU ISTRAŽNOG SUCA	str. 23.
II.3.	FINANCIRANJE	str. 25.
II.3.1.	FINANCIRANJE RAZMINIRAVANJA SREDSTVIMA DRŽAVNOG PRORAČUNA	str. 26.
II.3.2.	FINANCIRANJE RAZMINIRAVANJA SREDSTVIMA PRAVNIH OSOBA - INVESTITORA	str. 27.
II.3.3.	FINANCIRANJE POSLOVA RAZMINIRAVANJA SREDSTVIMA DONATORA	str. 29.
II.3.4.	FONDOVI EUROPSKE UNIJE	str. 31.
II.3.5.	CIJENA RAZMINIRAVANJA	str. 31.
III.	ODRŽAVANJE OBILJEŽENOSTI CJelokUPNOG MINSKI SUMNJIVOG PROSTORA REPUBLIKE HRVATSKE	str. 31.
IV.	KOORDINACIJA AKTIVNOSTI O OPASNOSTIMA OD MINA I POMOĆ ŽRTVAMA MINA	str. 32.
IV.1.	EDUKACIJA O OPASNOSTIMA OD MINA	str. 32.
IV.2.	ŽRTVE MINA	str. 33.
IV.2.1	POMOĆ ŽRTVAMA MINA	str. 35.
V.	JAČANJE MEĐUNARODNE SURADNJE	str. 35.
ZAKLJUČAK		str. 41.
VI	Prilog: Izvješće o provedbi Plana humanitarnog razminiravanja vojnih objekata oružanih snaga Republike Hrvatske i utrošenim financijskim sredstvima za 2012. godinu	str. 41.

UVOD

Plan humanitarnog razminiravanja za 2012. godinu (nadalje Plan 2012.) temeljio se na Zakonu o humanitarnom razminiranju, NN 153/05, 63/07 i 152/08 i Nacionalnom programu protuminskog djelovanja Republike Hrvatske, NN120/09.

Plan 2012. je usklađen sa Strateškim planom Ministarstva unutarnjih poslova i drugih institucija u funkciji zaštite i spašavanja za razdoblje 2012.–2014. godina, a odnosi se na smanjenje zagađenosti prostora minama i eksplozivnim sredstvima, sadržano u posebnom cilju 2.3., razmjerno s raspoloživim financijskim sredstvima za 2012. godinu.

Plan 2012. je izradio Hrvatski centar za razminiranje uz suglasnost Ministarstva regionalnoga razvoja i fondova Europske unije, Ministarstva unutarnjih poslova, Ministarstva obrane, Ministarstva pomorstva, prometa i infrastrukture, Ministarstva zaštite okoliša i prirode, Ministarstva graditeljstva i prostornog uređenja, Ministarstva poljoprivrede, Ministarstva turizma i Ministarstva financija.

Vlada Republike Hrvatske je na 61. sjednici donijela Plan 2012.

I. TEMELJNE ZADAĆE PLANA HUMANITARNOG RAZMINIRAVANJA ZA 2012. GODINU

Polazna osnovica za izradu Plana 2012. bilo je utvrđeno minski sumnjivo područje (nadalje MSP) u veličini od 745,5 km², područje isključivo zagađeno neeksplozivnim ubojnim sredstvima (nadalje NUS) u veličini od 7,3 km² i planirana financijska sredstva u iznosu od 345.750.000 kn, od čega za poslove humanitarnog razminiravanja 302.657.762 kn.

Planom 2012. su bile određene sljedeće temeljne zadaće:

- 1. smanjenje minski sumnjivog područja i područja zagađenog isključivo NUS-om Republike Hrvatske za 67,1 km²;**
- 2. razminiravanje 12,0 km² oranica;**
- 3. pokretanje sustavnog uklanjanja minske opasnosti u Parku prirode Kopački rit;**
- 4. održavanje obilježnosti cjelokupnog minski sumnjivog područja Republike Hrvatske;**
- 5. koordiniranje aktivnosti edukacije o opasnostima od mina i pomoći žrtvama mina;**
- 6. pozicioniranje i promoviranje hrvatskog sustava protuminskog djelovanja međunarodnoj zajednici.**

II. OSTVARENJE PLANA HUMANITARNOG RAZMINIRAVANJA I UTROŠENA FINANCIJSKA SREDSTVA U 2012. GODINI

II.1. SMANJENJE MINSKI SUMNJIVOG PODRUČJA U 2012. GODINI

Provođenjem svih planiranih aktivnosti u 2012. godini ukupno je planirano u Republici Hrvatskoj smanjiti minski sumnjivo područje i područje zagađeno isključivo NUS-om za 67,1 km².

Tablica broj 1: Ukupno smanjenje minski sumnjivog područja i područja zagađenog isključivo NUS-om, po vrsti aktivnosti

RB	Vrsta aktivnosti	Planirano za 2012. godinu	Ostvareno u 2012. godini	Ostvareno u 2012. godini
		(m ²)	(m ²)	(%)
1.	Razminiravanje	28.776.102	26.930.549	93,6
2.	Redukcija	18.280.000	10.934.956	59,8
a)	<i>Razminiravanje u cilju redukcije</i>	4.420.000	3.560.906	80,6
b)	<i>Opće izviđanje u cilju redukcije</i>	13.880.000	7.374.050	53,1
3.	Opće izviđanje	20.000.000	29.413.276	147,1
UKUPNO:		67.056.102	67.278.781	100,3

Poslovima razminiravanja, kroz 254 idejna projekata pretraživanja i razminiranja, uklonjena je minska opasnost s površine od 26.930.549 m². Poslovima razminiravanja u cilju redukcije kroz 17 idejnih projekata razminiravanja, uklonjena je minska opasnost s površine od 3.560.906 m².

Sukladno navedenom **u 2012. godini u Republici Hrvatskoj je ukupno razminirana površina veličine 30.491.455 m².**

Općim izviđanjem u cilju izrade projektne dokumentacije i ažuriranja minski sumnjivih područja, ista su smanjena za 29.413.276 m². Općim izviđanjem po izvršenju razminiravanja u cilju redukcije, smanjena su minski sumnjiva područja za još 7.374.050 m², iz čega proizlazi da je **u 2012. godini minski sumnjivo područje Republike Hrvatske smanjeno općim izviđanjem za 36.787.326 m².**

Provedbom razminiravanja i općeg izviđanja **u 2012. godini ukupno je u Republici Hrvatskoj uklonjena opasnost od minskoeksplozivnih sredstava (nadalje MES) i neeksplozivnih ubojnih sredstava (nadalje NUS) s površine od 67.278.781 m².**

Sukladno navedenom veličina minski sumnjivog područja i područja zagađenog isključivo NUS-om u Republici Hrvatskoj na dan 31. prosinac 2012. godine iznosi 685,5 km².

Tablica broj 2: Razminiravanje i opće izviđanje minski sumnjivog područja i područja zagađenog isključivo NUS-om općim izviđanjem, po županijama

RB	Županija	Razminirano u 2012. godini (m ²)	Smanjenje MSP-a općim izviđanjem u 2012. godini (m ²)	Ukupno smanjenje MSP-a i područja zagađenog isključivo NUS-om, razminiravanjem i općim izviđanjem u, 2012. godini (m ²)
1	2	3	4	5
1	Brodsko-posavska	878.766	4.462.203	5.340.969
2	Dubrovačko-neretvanska	119.790	77.448	197.238
3	Karlovačka	2.721.411	547.484	3.268.895
4	Ličko-senjska	3.088.207	764.102	3.852.309
5	Osječko-baranjska	6.908.797	10.357.888	17.266.685
6	Požeško-slavonska	705.515	4.642.143	5.347.658
7	Sisačko-moslavačka	3.798.160	10.140.622	13.938.782
8	Splitsko-dalmatinska	199.294	254	199.548
9	Šibensko-kninska	2.956.263	1.970.652	4.926.915
10	Virovitičko-podravaska	296.915	110.381	407.296
11	Vukovarsko-srijemska	5.768.331	1.436.084	7.204.415
12	Zadarska	3.050.006	2.278.065	5.328.071
UKUPNO:		30.491.455	36.787.326	67.278.781

II.1.1. OSTVARENJE POSLOVA RAZMINIRAVANJA U 2012. GODINI

Poslovima razminiravanja u 2012. godini uklonjena je opasnost od MES-a i NUS-a u Republici Hrvatskoj s površine od 30.491.455 m², od čega metodom pretraživanja s 10.059.395 m², a metodom razminiravanja s 20.432.060 m².

Sukladno navedenom, Plan humanitarnog razminiravanja za 2012. godinu u dijelu koji se odnosi na razminiravanje je ostvaren s 92%.

Tablica broj 3: Prikaz razminiranih površina po županijama

RB	Županija	Planirano ostvarenje u 2012. godini (m ²)	Razminirano u 2012. godini (m ²)	Ostvarenje razminiravanja u 2012. godini (%)
1	2	3	4	5
1	Osječko-baranjska	7.841.749	6.908.797	88,1
2	Vukovarsko-srijemska	5.282.055	5.768.331	109,2
3	Ličko-senjska	4.177.053	3.088.207	73,9
4	Sisačko-moslavačka	3.704.382	3.798.160	102,5
5	Zadarska	3.405.376	3.050.006	89,6
6	Šibensko-kninska	2.767.943	2.956.263	106,8
7	Karlovačka	2.581.270	2.721.411	105,4
8	Brodsko-posavska	1.276.438	878.766	68,8
9	Požeško-slavonska	1.199.130	705.515	58,8
10	Virovitičko-podravaska	349.385	296.915	85,0
11	Splitsko-dalmatinska	310.197	199.294	64,2
12	Dubrovačko-neretvanska	281.124	119.790	42,6
UKUPNO:		33.176.102	30.491.455	91,9

Slijedi opis ostvarenja po županijama:

1. OSJEČKO-BARANJSKA ŽUPANIJA:

Više od 1/5 svih poslova razminiravanja u Republici Hrvatskoj izvršeno je u ovoj Županiji.

Kao i u proteklim godinama težište razminiravanja bile su oranice i to najviše na području Grada Osijeka, uz naselja Nemetin i Tenja, te uz naselje Antunovac Tenjski u Općini Antunovac. Izvršenjem ovih poslova u cijelosti je omogućeno obrađivanje svih oranica između spomenutih naselja u Gradu Osijeku, kao i na Jakovali i Širokom polju u općini Antunovac. Razminiravane su i oranice u blizini međunarodnog graničnog prijelaza Duboševica u Općini Draž, na Milošovom Lapu i Velikom polju u Općini Darda, u naseljima Šodolovci, Petrova Slatina i Paulin Dvor u općini Šodolovci, te na Gradcu uz naselje Hrastin u Općini Vladislavci.

Usporedno s ovim poslovima sredstvima tvrtke Hrvatske vode financirano je razminiravanje obale rijeke Vuke i kanala Velika Osatina u Općini Šodolovci, te ustave Vadar u Općini Darda.

Hrvatske šume d.o.o. su financirale pretraživanje i razminiravanje prioriternih šumskih područja unutar odjela 26, 27, 28, 29, 30, 31, 32 i 37 u gospodarskoj jedinici Darđanske šume, u Gradu Osijeku i Općini Darda, te unutar odjela 73, 74 i 76 u gospodarskoj jedinici Torjanačke šume, u Općini Petlovac.

U 2012. godini započeti su poslovi razminiravanja u cilju sustavnog uklanjanja minske opasnosti s područja Parka prirode Kopački rit. Izvršeno je razminiravanje u cilju isključenja iz minski sumnjivog ukupnog MSP-a uz Glavni dravski nasip, unutar Specijalnog zoološkog rezervata. Na širem području Parka razminirano je preostalo onečišćeno područje između naselja Kopačevo i Glavnog dravskog nasipa.

U 2012. godini izvršene su sve pripreme radnje u cilju cjelovitog razminiravanja granične crte s Mađarskom, u Baranji. Za zajednički projekt Hrvatskog centra za razminiranje i mađarskog partnera Granične policije regije Baranya, krajem 2012. godine je pokrenut postupak nadmetanja u cilju ustupanja usluga razminiravanja površine od gotovo 1,56 km², u gradovima Donji Miholjac i Belišće i općinama Draž i Petlovac. Uspjeh projekta je uvjetovan izvršenjem razminiravanja s obje strane granice. Tako se po izvršenju općeg izviđanja graničnog područja u susjednoj zemlji, i prihvaćanju rezultata od strane projektnog partnera u III. tromjesečju 2012. godine, pristupilo najavi i objavi usluga razminiravanja.

2. VUKOVARSKO-SRIJEMSKA ŽUPANIJA:

Kao i prijašnjih godina težište razminiravanja bile su oranice, te ih je u 2012. godini razminirano 4,2 km². Razminirane su sve oranice u Gradu Vukovaru i općinama Ivankovo i Tordinci. Izvršenjem Plana 2012. uklonjena i minska opasnost s najvećeg dijela oranica u općinama Nuštar, Stari Jankovci i Trpinja, te sa većine oranice van plantažnog voćnjaka Borinci, u Gradu Vinkovci i Općini Jarmina.

Sredstvima tvrtke Hrvatske vode financirano je razminiravanje kanala Duga Brazda, Jalašić, Jalaš, Kupalište, Tomin Hrast, Andrina Bara, Mlačuge, Bahez, Henrikovac, Ošvanj, Savak, Kosanovica, Revenica, Vrapčana i Vidor, te obale rijeke Bosut, Spačva i Vuka, u općinama Jarmina, Markušica, Nijemci, Nuštar, Stari Jankovci, Vrbanja i Gradu Vinkovci.

Hrvatske šume d.o.o. su u 2012. godini investirale u razminiravanje preostalih minski sumnjivih šumskih površina unutar gospodarskih jedinica Mala Dubrava i Otočke šume u gradovima Vukovar i Otok. Sredstvima iz državnog proračuna i navedene tvrtke, financirano je razminiravanje preko 0,2 km² šume Asađ uz naselje Antin, u Općini Tordinci.

U 2012. godini u cijelosti je uklonjena minska opasnost u Gradu Vukovaru i općinama Drenovci, Jarmina i Privlaka, te su stvoreni uvjeti za cjelovito uklanjanje minske opasnosti iz Grada Otoka u 2013. godini.

Od ostalog ostvarenja ističu se izvršeni poslovi razminiravanja posljednjih minski onečišćenih površina uz naselje Strošinci u Općini Vrbanja. Izvršenjem ovog posla preostalo općinsko MSP-e odnosi se na šumu Debrinja. U Općini Trpinja razminirane su, na zahtjev tvrtke VUPIK d.d. koja i osigurala financijska sredstva, posljednje oranice, što je i najvećim dijelom utjecalo na prebačaj županijskog plana razminiravanja.

3. LIČKO-SENJSKA ŽUPANIJA:

U ostvarenju Plana 2012. u ovoj Županiji ističu se izvršeni višegodišnji poslovi razminiravanja oranica na Dubravi i Jamnenici u Gradu Gospiću i Špilničkom polju u Gradu Otočcu.

Razminiran je zaštitni pojas autoceste A1 Zagreb-Dubrovnik, južno od naselja Lički Osik, te područje uz spojnu cestu navedene autoceste s Gradom Gospićem. Između naselja Lički Ribnik i Medak razminirano je posljednje minski sumnjivo područje uz državnu cestu D50, na dionici Gospić-Gračac. U 2012. godini nastavljeno je s poslovima razminiravanja područja unutar Parka prirode Velebit. Tako je na području Općine Lovinac unutar Parka razminirano preko 0,4 km² područja unutar gospodarske jedinice Sveto Brdo-Crveni Potoci, te uz cestu koja spaja lički s dalmatinskim dijelom parka, na dionici Sv.Rok-prijevoj Mali Alan.

Tvrtka Hrvatske šume d.o.o. je i u 2012. godini nastavila s investiranjem u razminiravanje vrijednog šumskog dobra. Tako su razminiravani dijelovi gospodarskih jedinica Lisac-Staparuša u Gradu Otočcu i Medačke staze u Gradu Gospiću, te je cjelovito uklonjen NUS iz gospodarske jedinice Nadžak bila u Gradu Senju. U Gradu Gospiću sredstvima iz državnog proračuna započeto je s poslovima sustavnog uklanjanja NUS-a iz šume Gušte uz naselje Brušane i sredstvima donatora razminiravanje šume uz muzej Nikole Tesle u naselju Smiljan.

Od ostalih izvršenih poslova ističu se razminiravanje poznatih minskih polja uz naselja Lipova Glavica i Markovići u Općini Perušić i u naselju Jasikovac u Gradu Gospiću.

Ostvarenje Plana razminiravanja od 74 % je uvjetovano najvećim dijelom odustajanjem tvrtke Hrvatske šume d.o.o. za financiranjem razminiravanja dijela gospodarskih jedinica Šedvan-Bukova Glava i Božin Vrh u gradovima Otočac i Gospić, u 2012. godini. Donacije za razminiravanje naselja Novoselija i dijela Nacionalnog parka Paklenica u Gradu Gospiću, sukladno odlukama donatora ostvarit će se u II. polovici 2013. godine.

4. SISAČKO-MOSLAVAČKA ŽUPANIJA:

U 2012. godini razminirano je preko 1,6 km² oranica u gradovima Glina, Novska, Petrinja i Sisak. u naseljima Zaloj, Šišinečka Gračenica, Jazavica, Rajčići, Gore, te Gornje i Donje Komarevo.

Hrvatske vode nastavile su s investiranjem u razminiravanje prioriternih vodogospodarstvenih objekata, te su u 2012. godini financirale poslove razminiravanja preostalog MSP unutar inundacija rijeka Save i Une, u Općini Jasenovac. Sredstvima iz državnog proračuna financirano je razminiravanje šireg područja uz potok Gradusa u Općini Sunja.

Sredstvima tvrtke Hrvatske šume d.o.o. razminiravani su dijelovi gospodarskih jedinica Rajičko Brdo, Posavske šume i Kutinske prigorske šume, u gradovima Novska i Kutina i Općini Sunja, a u cijelosti je razminirana jedinica Novsko Brdo u Gradu Novska. Hrvatske autoceste d.o.o. su financirale razminiravanje zaštitnog

pojasa autoceste Zagreb-Lipovac, na dionici Novska-Okučani. Ostvarenjem ove aktivnosti u Gradu Novska uz sigurnije prometovanja na spomenutoj autocesti, omogućena je i izgradnja poduzetničke zone „Novska Jug“.

Sredstvima iz državnog proračuna financirano je razminiranje važnog arheološkog lokaliteta Gradina i površina uz Spomen obilježje poginulim braniteljima Domovinskog rata na Trokutu, u Gradu Novska.

Od ostalog ostvarenja potrebno je istaknuti uklanjanje kasetno streljivo tipa KB-1 u naseljima Trgovi i Ciglenica u Općini Dvor i Gradu Kutina, kao i razminiranje rubnog dijela Kotar šume u naselju Mošćenički Lug, u Gradu Petrinja.

Izvršenjem poslova sadržanih u zahtjevu Općine Jasenovac za žurnim razminiranjem područja uz pristupnu cestu prema Poljoprivredno-industrijskoj zoni u Jasenovcu, u IV. tromjesečju, koje nije bilo sadržano u Planu 2012. omogućeno je ostvarenje ovog važnog općinskog projekta sufinanciranog sredstvima EU.

5. ZADARSKA ŽUPANIJA:

U 2012. godini nastavilo se s višegodišnjim poslovima razminiranja šireg područja uz važnu turističku cestu, državnu cestu D8, u općinama Posedarje i Poličnik. Obzirom na turističku orijentaciju ove Županije u 2012. godini razminirano je i šire područje uz državne ceste D27 na dionici od naselja Pristeg u Gradu Benkovac do naselja Budak u Općini Stankovci, D244 od naselja Babindub do Zračne luke Zadar u Općini Bibinje i D54 na dionici Zaton Obrovački-Jasenice u Općini Jasenice.

U 2012. godini razminirana su preostala minski sumnjiva područja na Širokom kuku, Baketnici i brdu Sarajevo u Parku prirode Velebit, u Općini Starigrad. U istom Parku je vršeno i razminiranje planinarskih staza između Malog Alana i Tulovih Greda, te cestovnog pojasa ŽC5166 na prijevoju Mali Alan, u Općini Jasenice.

Sredstvima iz državnog proračuna financirano je razminiranje područja uz naselje Suhovare potrebno za izgradnju stambene zone i ceste prema Regionalnom centru za gospodarenje otpadom Zadarske županije u Općini Poličnik, a u Općini Škabrnje, Ražovljeva glava na kojoj je po razminiravanju planirana izgradnja Spomen obilježja.

U Gradu Benkovcu i općinama Poličnik i Stankovci razminirano je preko 0,8 km² oranica u naseljima Lišane Tinjske, Pristeg, Kašić, Poličnik i Stankovci.

U Općini Novigrad razminirano je preko 0,4 km² poznatih minskih polja. Sredstvima iz državnog proračuna financirano je razminiranje cestovnog pojasa županijske ceste Ž6022 na dionici Paljuv-Novigrad, a sredstvima prikupljenih u akciji „Večera za sigurne korake“ naselje Pedići.

U gradovima Ninu i Zadru u cijelosti je uklonjeno kasetno streljivo tipa KB-1, a u naseljima Starigrad/Paklenica i Krupa u općini Paklenica i Gradu Obrovcu uklonjena su različita NUS-a s površine od gotovo 0,1 km², te su stvoreni uvjeti za cjelovito uklanjanje istih u 2013. godini.

Ostvarenje Plana od 90 % je uvjetovano najvećim dijelom odustajanjem tvrtke Hrvatske autoceste d.o.o. od financiranja razminiranja u 2012. godini preostalog minski zagađenog područja uz autocestu A1 Zagreb-Dubrovnik, na dionicama Sveti Rok-Maslenica, Maslenica-Zadar1 i Zadar1-Zadar2, kao i uz spojnu cestu kod izlaza Zadar1.

6. ŠIBENSKO-KNINSKA ŽUPANIJA:

Najveći obim poslova u 2012. godini u ovoj Županiji, preko 45 % svih izvršenih ostvaren je u Gradu Drnišu, a odnosi se na investiranje tvrtke Hrvatske ceste d.o.o. u razminiranje trase i cestovnog pojasa buduće brze ceste od Tromilje do granice s Bosnom i Hercegovinom. U Gradu je još razminiran i obalni pojas rijeke

Čikole uz zaselak Andabake u naselju Žitnić i površina uz zaselak Barišići u naselju Kričke, te su započeli poslovi na razminiranju vodoopskrbnog cjevovoda Asanovići-Andabake, u naselju Žitnić.

U Gradu Vodice sredstvima iz državnog proračuna razminiravano je šire područje uz spojnu cestu Grada Pirovca s državnom cestom D27 i područje uz državnu cestu D59 između naselja Čista Mala i Lađevci. Zapadno od naselja Čista Velika razminirano je preko 0,3 km² zemljišta predviđenog za podizanje novih nasada maslina.

U 2012. godini započeto je s poslovima sustavnog uklanjanja minske opasnosti od južno naselja Čista Mala u Gradu Vodice do Paljevina u Gradu Šibeniku. Izvršenjem ovih poslova omogućiti će se učinkovitije provođenje protupožarne zaštite, kao i gospodarenje zaštićenim prirodnim područjem uz kanjon Guduče.

Od ostalog ostvarenja potrebno je istaknuti nastavak razminiranja cestovnih pojaseva u naseljima Mratovo i Validžići u Općini Promina, gotovo u cijelosti završenih višegodišnjih poslova razminiranja Nacionalnog parka Krka u gradovima Drniš, Skradin i Šibenik, te u cijelosti izvršenog razminiranja naselja Umljanovići, u Općini Ružić.

Premašaj Plana 2012. Šibensko-kninske županije za 7% je najviše uvjetovano zahtjevom Županije za žurnim razminiravanjem trase vodoopskrbnog cjevovoda u Gradu Drnišu, koje nije bilo sadržano u Planu 2012., te odlukom Vlade SR Njemačke tijekom II. polovice godine, za višestrukim povećanjem iznosa donacija za razminiranje u odnosu na planirano krajem 2011. godine.

7. KARLOVAČKA ŽUPANIJA:

Više od 1/3 svih izvršenih poslova odnosi se na razminiranje vrijednog šumskog zemljišta unutar gospodarskih jedinica Komesarska Kosa, Bosiljevac i Krasnica, kojim gospodare uprave šuma Karlovac i Ogulin.

U Općini Barilović tvrtka HŽ Infrastruktura d.o.o. investirala je u razminiranje preko 0,6 km² minski sumnjivog zemljišta na kojem će se graditi dionica Goljak-Skradin, nove trase željezničke pruge Zagreb-Rijeka. Izvršenje ovih dodatnih poslova uvjetovalo je prebačaj Plana Županije za preko 5%. Tvrtka HEP-PROIZVODNJA d.o.o. financirala je razminiranje vodostana HE Gojak u Gradu Ogulinu, a HEP-ODS d.o.o. razminiranje DV 10kV na području Grabarska, u Općini Cetingrad.

U IV. tromjesečju započelo se s poslovima razminiranja po projektu "Razminiranje na ratom pogođenim područjima", financiranog u okviru programa IPA 2009, u Gradu Karlovcu i općinama Barilović, Generalski Stol, Josipdol i Lasinja. U 2012. godini razminirano je preko 0,4 km², a izvršenjem preostalih poslova u 2013. godini u cijelosti će se razminirati Grad Karlovac i desna obala rijeke Kupe od naselja Prkos Lasinjski do naselja Novo Selo Lasinjsko, a bitno će se povećati sigurnost lokalnog stanovništva u naseljima Kosijersko Selo, Lučica, Mateško Selo, Vajin Vrh i Cerovnik.

Od ostalog ostvarenju u 2012. godini potrebni je istaknuti cjelovito rješavanje minskog problema u Gradu Slunju i početak sustavnog razminiranja obale rijeke Tounjčice u Općini Tounj.

8. BRODSKO-POSAVSKA ŽUPANIJA:

Prioriteti za razminiranje u ovoj Županiji u 2012. godini je bilo preostalo minski zagađeno područje uz autocestu Zagreb-Lipovac, na dionici Okučani-Nova Gradiška, u općinama Stara Gradiška, Gornji Bogičevci i Dragalić. Sredstvima iz državnog proračuna razminirane su posljednje oranice u Općini Dragalić u

spomenutom pojasu, a tvrtke Hrvatske autoceste d.o.o., Hrvatske šume d.o.o. i JANAF d.d. su financirale razminiravanje cestovnog pojasa unutar šume Prašnik, na području općina Stara Gradiška i Gornji Bogičevci. Izvršenjem poslova u ovim općinama osim sigurnijeg prometovanja na autocesti A3 omogućeno je gospodarenje šumskim dobrom na rubnom dijelu Gospodarske jedinice Prašnik i sigurnije i kvalitetnije održavanje trase jadranskog naftovoda.

U istom vremenu kada je bila zatvorena spomenuta dionica autoceste izvršeni su i poslovi razminiravanja dionice buduće brze ceste Okučani-granica Federacije BiH u Općini Stara Gradiška, koje je financirala tvrtka Hrvatske ceste d.o.o.

U Općini Okučani sredstvima iz državnog proračuna financirano je razminiravanje preostalog MSP-a u naselju Lađevcu i cestovnih pojaseva L42004 Ratkovac-Širinci i L42002 Širinci – Bobare.

Hrvatske šume su pored gore navedenih poslova financirali i nastavak razminiravanja šumskog područja unutar gospodarske jedinice Prašnik i to u veličini od preko 0,2 km².

Ostvarenje Plana od 69% je uvjetovano odlukom tvrtke Hrvatske autoceste d.o.o. da financira stometarski zaštitni pojas spomenute autoceste, a ne kako je planirano, ukupan dvjestometarski zaštitni pojas.

8. POŽEŠKO-SLAVONSKA ŽUPANIJA:

Prioritet humanitarnog razminiravanja u 2012. godini na području Županije bilo je razminiravanje područja južno od rijeke Pakre između naselja Kusunje i Španovica, u Gradu Pakracu. Sukladno navedenom 60 % izvršenih poslova odnosi se na razminiravanje obalnog pojasa rijeke Pakre uz naselje Dragović i Čaklovac Grad.

U Gradu Lipiku razminiravano je preostalo MSP u naseljima Klisa, Gaj i Gornji Bukovčani, a u Pakračkom polju i naselju Gornja Subocka proširivalo se sigurno područje uz lokalne prometnice.

Sredstvima tvrtke Hrvatske ceste d.o.o. financirano je razminiravanje dionica cestovnih pojasa državnih cesta D38 na dionici Kusunje-Kamenska i D47 na dionici Lipik-Novska, u gradovima Pakrac i Lipik, a Hrvatske šume d.o.o. su financirale razminiravanje dijela gospodarske jedinice Poljanačke šume, u Općini Velika.

U 2012- godini ugovoreni su još i poslovi razminiravanja gotovo 0,9 km² područja južno od rijeke Pakre u naselju Dragović, naseljima Toranj, Velika Krndija i Kusunje i područja uz Spomen obilježje u naselju Kamenska u Gradu Pakracu i Općini Brestovac. Zbog visokih podzemnih voda poslovi uz rijeku Pakru su započeti, ali će se izvršiti u cijelosti u 2013. godini, kada vremenski uvjeti to dopuste.

U II. tromjesečju 2012. godine izvršeno je i dopunsko opće izviđanje većeg dijela Grada Pakraca, prilikom čega su utvrđeni dodatni pokazatelji minske zagađenosti šumskog područja južno od rijeke Pakre. Obzirom na navedeno u 2012. godini nije ugovoreno planirano razminiravanje dijela površina, već će se sukladno novim pokazateljima u 2013. godini ugovoriti veći obim poslova na navedenom, području u cilju cjelovitog rješavanja minskog problema na ovom dijelu Grada.

10. VIROVITIČKO-PODRAVSKA ŽUPANIJA:

U 2012. godini u cijelosti je razminiran Grad Orahovica.

Tvrtka Hrvatske šume d.o.o. je nastavila s investiranjem u poslove razminiravanja šume i šumskih putova unutar gospodarskih jedinica Jovac-Slana Voda i Čeralijske prigorske šume, u Općini Voćin.

Odluka spomenute tvrtke tijekom 2012. godini da će investirati u razminiravanje gospodarske jedinice Medveđak-Kusac u Općini Voćin, u narednoj godini, uvjetovala je izvršenje Plana od 85 %.

11. SPLITSKO-DALMATINSKA ŽUPANIJA:

Sukladno Planu, sredstvima iz državnog proračuna izvršeno je razminiravanje preostalog MSP-a u zaselku Liovići u naselju Vučipolje, u Općini Hrvace. Planirani poslovi razminiravanja preostalog MSP-a u naseljima Gornji i Donji Alebići, u spomenutoj Općini su isto ugovoreni, i u I. tromjesečju 2013. godine će biti izvršeni u cijelosti.

12. DUBROVAČKO-NERETVANSKA ŽUPANIJA:

U 2012. godini nastavljeno je s poslovima razminiravanja područja sjeverno od međunarodnog graničnog prijelaza Debeli Brijeg i naselja Dubravka u Općini Konavle.

U Općini Dubrovačko Primorje u cijelosti je uklonjeno kasetno streljivo tipa KB-1 u naselju Topolo, te su ugovoreni i započeti poslovi razminiravanja poznatih minskih polja sjeverozapadno od naselja Trnovica. Prebačaj dijela ovih ugovorenih poslova u veličini od 0,2 km² u 2013. godinu, uvjetovalo je izvršenje Plana od 43 %.

II.1.1.1. STRUKTURA RAZMINIRANE POVRŠINE

Dana 01. siječnja 2012. godine u Republici Hrvatskoj je još 179 km² minski sumnjivog poljoprivrednog zemljišta. Površina od 95 km² odnosi se na oranice, dok se ostatak od 84 km² odnosi na livade i pašnjake.

Minska zagađenost na oranicama osim što sprečava obradu vrijednog zemljišta, stvara i stalnu prijetnju stradavanja lokalnog stanovništva, čija temeljna djelatnost je upravo poljoprivredna proizvodnja, od čega ponajviše ratarska proizvodnja.

Sukladno Nacionalnom programu protuminskog djelovanja Republike Hrvatske trebala bi se u cijelosti ukloniti minska opasnost s oranica, do 2015. godine. Temeljem navedenog, a sukladno raspoloživim financijskim sredstvima Planom 2012. planirano je razminiravanje 12,2 km² oranica.

U 2012. godini najveće učešće u strukturi razminiranih površina s udjelom od 64,2% imaju poljoprivredne površine. Kao i u prijašnjim godinama preko 2/3 razminiranih poljoprivrednih površina su oranice. Slijede šumske površine s udjelom od 23,5%, te makija i krš s udjelom od 12,3%.

Nastavno na ostvarenja u proteklom razdoblju, i u 2012. godini većina županija je u svojim prijedlozima kao prioritet utvrdila pokretanje poljoprivredne proizvodnje. U 2012. godini razminirano je 19,6 km² poljoprivrednog zemljišta. Unutar ove strukturne grupe najviše su se razminiravale oranice i to u veličini od 13,2 km². Poslovi razminiravanja oranica vršeni su u 9. minski zagađenih županija, što je i ukupan broj županija koje imaju minski problem na oranicama, i to u najvećem obimu na području Osječko-baranjske, Vukovarsko-srijemske, Sisačko-moslavačke i Ličko-senjske županije.

U 2012. godini izvršeni su poslovi razminiravanja područja između Nemetinske Bare i Sarvaškog polja u Gradu Osijeku. Završetkom ovih višegodišnjih poslova razminirano je preko 13,0 km² oranica koje se protežu od južnih četvrti Grada Osijek, preko naselja Tenja do naselja Nemetin i Sarvaš. Na ovaj način dio „minskog prstena“ koji je onemogućavao poljoprivrednu proizvodnju na oranicama u vlasništvu stanovnika navedenih naselja, kao i na oranicama u vlasništvu Poljoprivrednog instituta iz Osijeka i ostalih vlasnika, u cijelosti je uklonjen. Nastavno na ove poslove, nastavljeno se s razminiravanjem preostalog dijela „minskog prstena“ na Ugljarici i Tufeku u Gradu Osijeku. U 2012. godini u cijelosti je uklonjena

minska opasnost s Jakovale i Širokog polja u Općini Antunovac. Izvršenjem ovih poslova omogućena je poljoprivredna proizvodnja na cijelom području južno od šume Rosinjača između naselja Tenja u Gradu Osijeku i naselja Antunovac Tenjski u Općini Antunovac. Od ostalih poslova vezanih za razminiravanje oranica u istočnoj Hrvatskoj potrebno je istaknut razminiravanje gotovo svih oranica u sjevernoj Baranji, kao i svih oranica u Općini Tordinci i onih između naselja Novi Jankovci i rijeke Bosut u Općini Stari Jankovci, u Vukovarsko-srijemskoj županiji.

U Sisačko-moslavačkoj županiji najviše su se razminiravale oranice uz rijeku Kupu u Gradu Glina i u naselju Gore u Gradu Petrinja.

U Ličko-senjskoj županiji završeno je višegodišnje razminiravanje oranica uz rijeku Liku u Gradu Gospiću, a u Gradu Otočcu nastavljeno s razminiravanjem oranica na Špilničkom Polju.

Od poslova u ostalim županijama ističe se cjelovito razminiravanje oranica u naselju Lišane Tinjske u Gradu Benkovcu i Gajića u Općini Stankovci, u Zadarskoj županiji, kao i s najvećeg dijela oranica u naseljima Ribari u Gradu Karlovcu u Karlovačkoj županiji, u naselju Donji Bogičevci u Općini Dragalić, u Brodsko-posavskoj županiji, te na području Ljute i Gajčina u Gradu Vodice, u Šibensko-kninskoj županiji.

Preostalo poljoprivredno zemljište, odnosno livade i pašnjaci koji su razminiravani u 2012. godini, i to u veličini od 6,4 km² nalaze se najvećim dijelom u Sisačko-moslavačkoj županiji uz rijeke Savu i Unu u Općini Jasenovac i uz potok Gradusu u Općini Sunja. U Zadarskoj županiji razminiravane su u najvećem obimu livade i pašnjaci potrebne za izgradnju prioriternih objekata u Općini Poličnik. U Osječko-baranjskoj i Vukovarsko-srijemskoj županiji livade i pašnjaci uz rijeke Vuku Bosut, kanal Velika Osatina u Općini Šodolovci, i u Parku prirode Kopački rit u Općini Bilje. U Ličko-senjskoj županiji razminiravanje livada i pašnjaka najviše je obavljano uz važnu prometnu infrastrukturu u Gradu Gospiću.

Sljedeće po zastupljenosti, a vezano za strukturu razminiranog zemljišta u 2012. godini su šume. Najveća ostvarenja su izvršena u Karlovačkoj, Osječko-baranjskoj, Ličko-senjskoj i Vukovarsko-srijemskoj županiji.

Najveća čišćenja u 2012. godini ostvarena su uz obale rijeka Korana i Mrežnica, te unutar gospodarske jedinice Komesarska Kosa-Trnovi u općinama Barilović i Cetingrad, u Karlovačkoj županiji. U Osječko-baranjskoj županiji najviše se razminiravala šuma unutar gospodarskih jedinica Darđanske šume u Općini Darda i Torjanačke šume u Općini Petlovac. U Ličko-senjskoj županiji nastavljeno je s razminiravanjem odjela i odsjeka unutar gospodarske jedinice Sveto Brdo-Crveni potoci u Općini Lovinac. Sredstvima iz državnog proračuna razminiravana je šuma uz gospodarske objekte u naselju Jasikovac u Gradu Gospiću, unutar Parka prirode Velebit potrebite za izgradnju Centra planinskog turizma i uređenja crpilišta vode „Mračaj“ u Općini Lovinac, kao i šuma Gušte uz naselje Brušane, u Gradu Gospiću. U Vukovarsko-srijemskoj županiji razminiravana je šuma unutar odjela i odsjeka unutar gospodarskih jedinica Dubrava i Otočke šume, te Asađ u gradovima Vukovar i Otok i Općini Tordinci. U gotovo cijeloj županiji razminirano je i šumsko zemljište uz kanalske mreže, a posebno uz rijeke Bosut i Studvu u općinama Stari Jankovci i Nijemci. U Brodsko-posavskoj županiji nastavilo se s poslovima razminiravanja gospodarske jedinice Prašnik u Općini Stara Gradiška, u Sisačko-moslavačkoj gospodarske jedinice Posavske šume-Dubica u Općini Hrvatska Dubica i šuma neposredno uz više naselja u gradovima Petrinja i Sisak.

Naposlijetku, razminiravanje makije i krša u južnim županijama planirano je na područjima koja je državna uprava ili regionalna samouprava utvrdila kao prioriteta

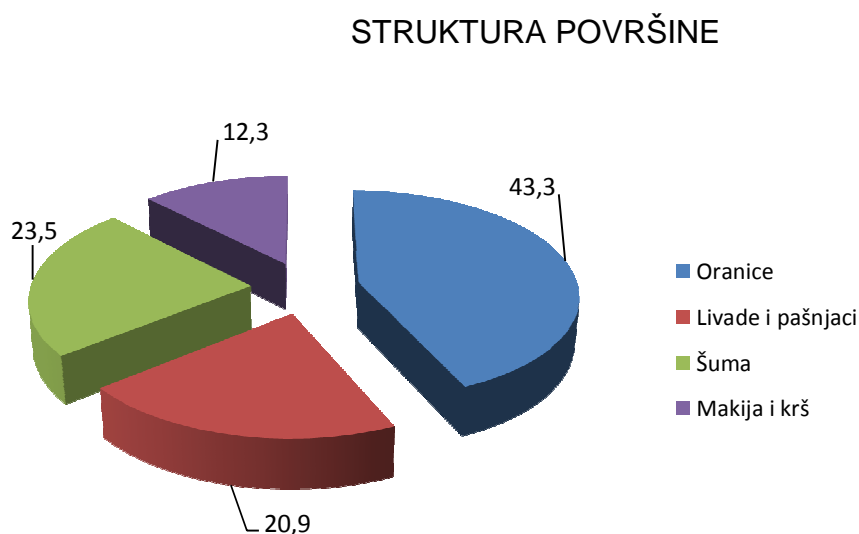
područja obzirom na omogućenje gospodarskog razvitka ili provedbu protupožarne zaštite.

Tako je u 2012. godini najviše makije i krša razminirano na području Grada Drniša u Šibensko-kninskoj županiji potrebnog za izgradnju i održavanje važne prometne infrastrukture u gradovima Drniš i Vodice. U Zadarskoj županiji uklanjao se MES i NUS s makije i krša uz važnije turističke cestovne pravce u Općini Jasenice, obalu uz Novsko Ždrilo u Općini Posedarje i s područja izgradnje Spomen obilježja na Ražovljevoj glavici u Općini Škabrnje. U Splitsko-dalmatinskoj županiji razminirana je preostala makija unutar zaselka Liovići u naselju Vučipolje u Općini Hrvace.

Tablica broj 4: Struktura razminiranih površina, po županijama

Št. ž.	Županija	Ostvareno (m ²)	Oranice		Livade i pašnjaci		Poljoprivredno zemljište (oranice+livade+pašnjaci)		Šuma		Makija i krš	
			(m ²)	(%)	(m ²)	(%)	(m ²)	(%)	(m ²)	(%)	(m ²)	(%)
1	2	3	4	5	6	7	8	9	10	11	12	13
1	Osječko-baranjska	6.908.797	4.588.648	66,4	932.161	13,5	5.520.809	79,9	1.387.988	20,1	0	0,0
2	Vukovarsko-srijemska	5.768.331	4.182.972	72,5	582.998	10,1	4.765.970	82,6	1.002.361	17,4	0	0,0
3	Ličko-senjska	3.088.207	1.190.132	38,5	830.371	26,9	2.020.503	65,4	1.069.734	34,3	7.970	0,3
4	Sisačko-moslavačka	3.798.160	1.602.355	42,2	1.224.220	32,2	2.826.575	74,4	971.585	25,6	0	0,0
5	Zadarska	3.050.006	655.771	21,5	1.089.503	35,1	1.725.274	56,6	148.195	4,9	1.176.537	38,6
6	Šibensko-kninska	2.956.263	108.871	3,7	581.847	19,7	690.718	23,4	0	0,0	2.265.545	76,6
7	Karlovačka	2.721.411	390.904	14,4	601.414	22,1	992.318	36,5	1.729.093	63,5	0	0,0
8	Brodsko-posavska	878.766	410.663	46,7	130.939	14,9	541.602	61,6	337.164	38,4	0	0,0
9	Požeško-slavonska	705.515	75.145	10,7	366.247	47,1	431.392	61,1	274.123	38,9	0	0,0
10	Virovitičko-podavska	236.915	0	0,0	41.943	0,0	41.943	14,1	254.972	85,9	0	0,0
11	Splitsko-dalmatinska	199.294	0	0,0	0	0,0	0	0,0	0	0,0	199.294	100,0
12	Dubrovačko-neretvanska	119.790	0	0,0	28.405	0,0	28.405	23,7	0	0,0	91.385	76,3
UKUPNO (m²):		30.491.455	13.205.461	43,3	6.380.048	20,9	19.585.509	64,2	7.165.215	23,5	3.740.731	12,3

Graf broj 1. Struktura razminiranih površina



II.1.1.2. SVRHovitost RAZMINIRANE POVRŠINE

U 2012. godini kao što je navedeno ranije u tekstu najviše se razminiravalo poljoprivredno zemljište, unutar čega najviše oranice. Upravo je i za većinu oranica koje su sadržane u Planu 2012. zahtijevano razminiravanje zbog pokretanja poljoprivredne proizvodnje, te su od strane lokalne samouprave ocijenjene kao poljoprivredne površine I. reda. Tako je u 2012. godini uklonjena minska opasnost s 10,7 km² poljoprivrednih površina I. reda.

Gotovo 30% oranica razminiranih u 2012. g. koje su ocijenjene kao poljoprivredne površine I. reda, su bile financirane unutar projekta „Razminiranje u ratom pogođenim područjima“ koji je sadržan u Nacionalnom programu za Republiku Hrvatsku u okviru Instrumenta predpristupne pomoći IPA-komponenta I. – Pomoć u tranziciji i izgradnji institucija - za 2010. godinu.

Najveći obim poslova je izvršen u Osječko-baranjskoj i Vukovarsko-srijemskoj županiji, gdje je razminirano preko 60 % svih poljoprivrednih površina I. reda. Od ostalih izvršenih poslova potrebno je istaknuti razminiravanja zemljišta na kojima je planirana sadnja novih nasada maslina u Općini Stankovci u Zadarskoj županiji, kao i novih voćnjaka u gradovima Glina i Novska, u Sisačko-moslavačkoj županiji.

Najveći investitor u 2012. godini je tvrtka Hrvatske šume d.o.o. koja je financirala razminiravanje šumskog dobra koje se nalazi unutar 11 Uprava šuma. Najveća čišćenja ostvarena su na područjima gdje su se poslovi odvijali i u 2011. godini, a to su šume koje su po namjeni gospodarske, te će se po razminiravanju koristiti za proizvodnju šumskog dobra. Tako je u 2012. godini razminirano 3,9 km² šumskih površina I. reda i to najviše uz lijevu obalu rijeke Drave u Osječko-baranjskoj županiji, lijevu obalu rijeke Korane i u graničnom pojasu s Bosnom i Hercegovinom u Karlovačkoj županiji.

U gotovo svim minski zagađenim županijama u 2012. godini proširivan je sigurni prostor uz prometnu, u najvećoj mjeri cestovnu infrastrukturu. Najveći poslovi obavljani su u južnim županijama. Obzirom na turističku orijentaciju tih županija, u 2012. godini uklonjena je minska opasnost s površine od preko 1,8 km² cestovnih pojaseva od kojih se ističe razminiravanje površina uz državne ceste D8 u Općini Poličnik, D54 u Općini Jasenice i D27 u Općini Stankovci u Zadarskoj županiji, te D59 i spojnu cestu Pirovac -D27 u Gradu Vodice u Šibensko-kninskoj županiji. U 2012. godini u cijelosti je uklonjena i minska opasnost uz prometnicu uz Novigradsko more prema naselju Novigrad u Općini Posedarje i uz prometnicu koja spaja Grad Zadar s Zračnom lukom Zadar, u Zadarskoj županiji. U Brodsko-posavskoj i Sisačko-moslavačkoj županiji razminiravano je preostalo MSP uz autocestu Zagreb-Lipovac na dionici između gradova Novska i Nova Gradiška. U Ličko-senjskoj županiji izvršeno je cjelovito razminiranje cestovnog pojasa D50 na dionici između gradova Gospić i Gračac, kao i uz autocestu Zagreb-Dubrovnik na dionici IIIB1, južno od naselja Lički Osik.

U Republici Hrvatskoj na dan 31. prosinac 2012. godine još je na području 1,0 km u unutrašnjost od granične crte s Bosnom i Hercegovinom i Republikama Mađarskom, Srbijom i Crnom Gorom, površina od 61,8 km² minski sumnjiva.

Sukladno navedenom u 2012. godini je objavljen natječaj za ustupanje poslova razminiravanja graničnog pojasa s Mađarskom u Baranji, s ciljem stvaranja uvjeta cjelovitog nadziranja i održavanja granične crte, kao i pokretanja poljoprivredne proizvodnje. Razminiravanje se financira sredstvima iz projekta „Obnova minski zagađenih površina na području Drave i Dunava“ financiranog u okviru IPA prekograničnog programa Mađarska-Hrvatska, 2007.-2013. Poslovi će se u cijelosti izvršiti u 2013. godini. Sredstvima iz državnog proračuna i sredstvima u

okviru IPA-komponenta I. – Pomoć u tranziciji i izgradnji institucija - za 2010, razminirano je u 2012. godini preko 1,1 km² graničnog pojasa uz međudržavni cestovni granični prijelaz u Općini Draž. U Općini Konavle u Dubrovačko-neretvanskoj županiji nastavljeno je s razminiravanjem granice s Republikom Crnom Gorom s ciljem poboljšanja kvalitete života u graničnom području sjeverno od međudržavnog cestovnog graničnog prijelaza Debeli Brijeg.

U 2012. godini tvrtka Hrvatske vode nastavila je s investiranjem u razminiravanje prioriternih vodnogospodarstvenih objekata od kojih se ističu razminiravanje obala rijeka Bosut i Vuke i kanala Vidraš, Jelašić, Duga Brazda, Tomin Hrast, Kupalište, Andrijina Bara, Mlačuge, Bahez, Savak, Henrikovac, Ošvanj, Kosanovica, Vidor i Smogva u Vukovarsko-srijemskoj županiji. U Osječko-baranjskoj županiji razminirana je obala rijeke Vuke i kanal Velika Osatina, u Sisačko-moslavačkoj županiji obale rijeka Save i Une, a u Požeško-slavonskoj županiji obala rijeke Pakre.

U 2012. godini započelo se sa sustavnim rješavanjem minskog problema unutar Parka prirode Kopački rit. U parku je gotovo 38,0 km² minski sumnjivih površina, od čega se gotovo 1/10 površine odnosi na stalno poplavljena područja. Minska zagađenost osim što sprečava provedbu različitih mjera zaštite unutar ove međunarodno značajne močvare i ornitološki značajnog područja, priječi i provedbu zadaća iz pojačanog monitoringa populacije ptica u cilju prevencije životinjskih epidemija. Također, na dijelovima Parka prirode između jezera Sakadaš, Glavnog nasipa Drava-Dunav i rijeka Drave i Dunava onemogućena je i provedba turističkih aktivnosti.

Sukladno navedenom u 2012. godini razminirano je gotovo 0,5 km² MSP-a uz glavni nasip Drava-Dunav, između naselja Kopačevo i glavnog dravskog nasipa i u Malom Bjaru. Izvršenjem ovih poslova stvoreni su uvjeti za planiranje razminiravanja u sljedećem trogodišnjem razdoblju koje će za cilj imati uklanjanje minske opasnosti na većem području južno od kanala Čonakut i jezera Sakadaš. Unutar Nacionalnog parka Krka razminirana su preostala MES i uklanjan je NUS u naseljima Konjovrate i Nos Kalik. U Parku prirode Velebit u Općini Jasenice razminiravane su Tulove grede i planinarske staze na širem području, te prometnica na prijevoju Mali Alan, a u dijelu Parka, u Općini Starigrad razminirano je sve MSP.

Obzirom da su u proteklom razdoblju privedeni kraju, gotovo u cijelosti, poslovi razminiravanja okućnica naseljenih kuća, u 2012. godini krenulo se s većim obimom poslova vezanih uz razminiravanje preostalog MSP-a unutar naselja. Tako je razminirano gotovo 1,0 km² preostalog MSP-a unutar naselja i rubnih dijelova oranica, livada i pašnjaka i šume, uz naselja i gradske četvrti. Najviše se ovakvih površina razminiralo u Karlovačkoj županiji i to u naseljima Koranski Brijeg i Kosijersko Selo, uz desnu obalu rijeke Korane u Općini Barilović. U Osječko-baranjskoj u naselju Ernestinovo, Požeško-slavonskoj u naselju Dragović, Splitsko-dalmatinskoj u naselju Vučipolje, kao i u Desnoj Supoderici i Maloj Dubravi, površinama unutar Grada Vukovara.

Usporedno sa ovako planiranim i izvršenim poslovima, kako je ranije navedeno u gotovo svim županijama obavljani su poslovi razminiravanja poljoprivrednog zemljišta bitnog za ostvarenje sigurnog života povratnika. Na taj je način, osim povećanja sigurnosti, stvoren i gospodarski preduvjet za njihov život.

Od ostalih razminiranih površina obzirom na njihovu namjenu, u 2012. godini ističu se poslovi razminiravanja minski sumnjivog područja potrebnog za izgradnju cestovne infrastrukture u Gradu Drnišu i općinama Promina i Poličnik, djela područja bitnog za izgradnju Centra planinskog turizma Ličko-senjske i Zadarske županije, u Općini Lovinac, kao i područja značajna za turističku ponudu Republike Hrvatske.

Tako su u 2012. razminirana sva ovakva područja koje je regionalna ili lokalna samouprava zatražila. Najveći obim poslova izvršen je uz rijeke Mrežnicu i Tounjčicu u Karlovačkoj županiji, bitnih za stvaranje uvjeta za razvitak različitih oblika turističke ponude, arheološki lokalitet Gradina uz naselje Popovac Subocki i područje s kulturnim dobrima uz potok Šanju u Sisačko-moslavačkoj županiji, vinkovačko izletište Trbušanci u Vukovarsko-srijemskoj županiji i obala Novskog Ždrila u Zadarskoj županiji.

U 2012. godini u Ličko-senjskoj županiji, a sukladno zahtjevu lokalne samouprave započelo se s cjeloviti uklanjanjem NUS-a na području Grada Gospića, unutar gradskih četvrti, naselja Smiljan i šume Gušte, te naselja Gornji Kosinj u Općini Perušić. U Zadarskoj županiji u cijelosti je uklonjen NUS iz gradova Nin i Zadar. Ovi poslovi su u većem obimu obavljani još i u naseljima Krupa i Starigrad/Paklenica u Zadarskoj županiji i u naseljima Trgovi i Ciglenica u Sisačko-moslavačkoj županiji.

U Šibensko-kninskoj županiji razminiravano je područje uz kanal Guduča, bitno za provedbu protupožarne zaštite u gradovima Šibenik i Vodice, a u Gradu Benkovcu razminiran je protupožarni put između zaselaka Ivandića Stanovi i Vrankovići, u naselju Pristeg, u Zadarskoj županiji.

Tijekom izrade Plana 2012., kao i projektne dokumentacije uvrštena su i nastavne površine uz one planirane, ako je utvrđeno protezanje minskih polja, a s ciljem cjelovitog uklanjanja istih. Također, u 2012. godini osim površina za koje je državna uprava ili regionalna i lokalna samouprava tražile razminiravanje zbog namjene zemljišta, planirane su i razminirane u velikom broju i susjedne površine, a sve u cilju stvaranja većih sigurnih zona, s logičnim granicama preostalog minski sumnjivog područja.

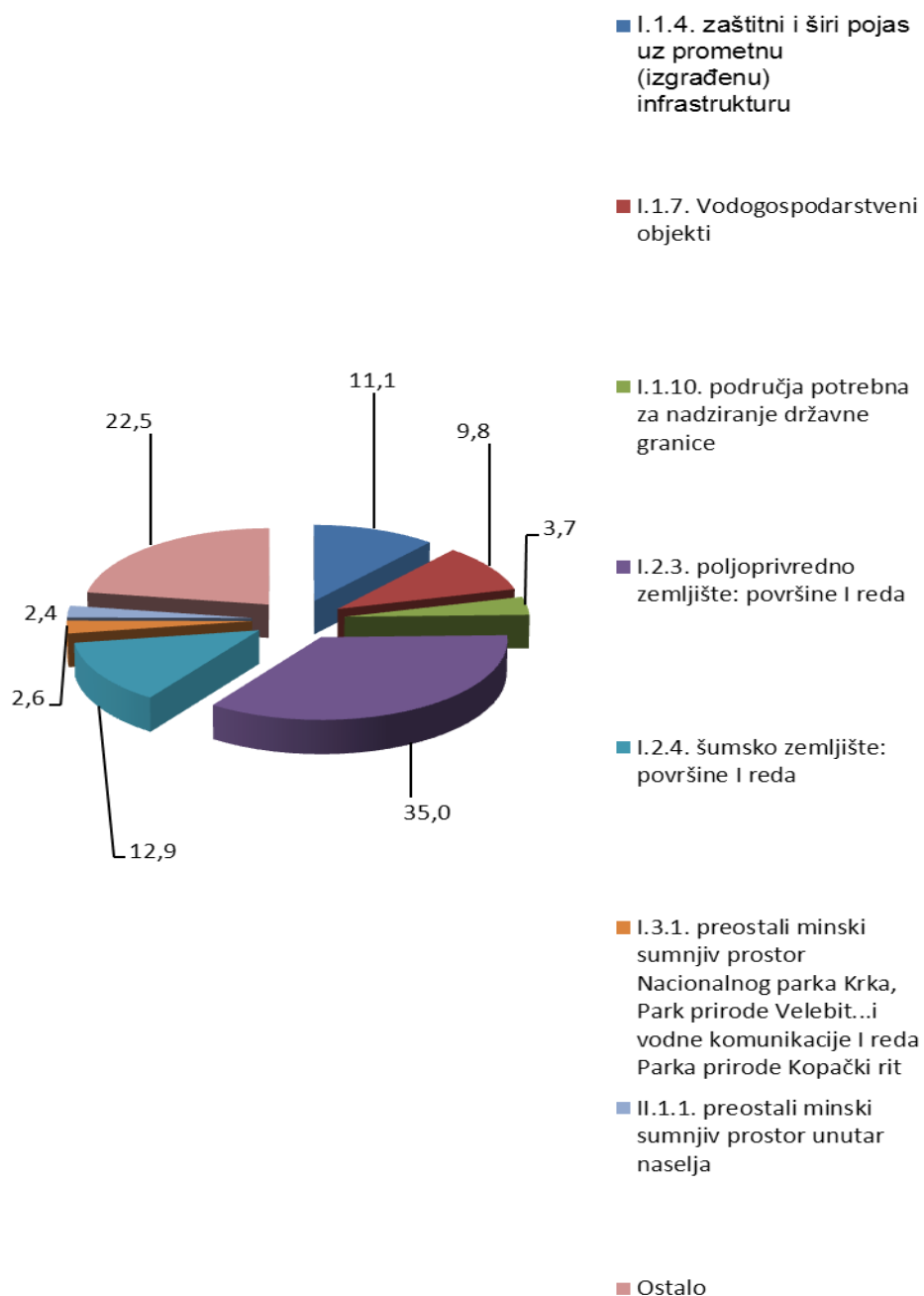
Tablica broj 5: Svrha razminiranih površina

Red. br. prioriteta	NAMJENA POVRŠINE ZA RAZMINIRAVANJE	Udio %
I.1.1.	I.1.1. prostor oko objekata za cjelodnevan ili višesatni boravak	0,05
I.1.2.	Okućnice naseljenih kuća	0,3
I.1.4.	Zaštitni i širi pojas uz prometnu (izgrađenu) infrastrukturu	11,1
I.1.5.	Turistička odredišta	1,9
I.1.6.	Zaštitni pojas uz gospodarske objekte	0,05
I.1.7.	Vodnogospodarstveni objekti	9,8
I.1.9.	Prostor oko sakralnih objekata s pristupnim putovima	0,1
I.1.10.	Područja potrebna za nadziranje državne granice	3,7
I.1.12.	Mjesta masovnih i pojedinačnih grobnica žrtava agresije na RH	0,4
I.1.14.	Poznata minska polja	5,8
I.1.15.	Prostor povećane koncentracije NUS-a	2,0
I.2.2.	Infrastrukturni objekti: objekti I. reda	7,3
I.2.3.	Poljoprivredno zemljište: površine I. reda	35,0
I.2.4.	Šumsko zemljište: površine I. reda	12,9
I.2.5.	Prostor uključen u planove gospodarenja, I. reda	2,3
I.3.1.	Preostali minski sumnjiv prostor Nacionalnog parka Krka, Parka prirode Velebit... i ostala zaštićena područja	2,6
I.3.3.	Postojeće i projektirane protupožarne prosjeke s elementima cesta i protupožarne prosjeke; šume s vrlo visokim stupnjem ugroženosti od požara	1,7
II.1.1	Preostali minski sumnjiv prostor unutar naselja	2,4
II.1.2.	Rubni poljoprivredne površine uz naselja i gradske četvrti	0,1
II.1.3.	Rubni dijelovi livada i pašnjaka uz naselja i gradske četvrti	0,2
III.1.3	Rubni dijelovi šume uz naselja i gradske četvrti	0,3
	UKUPNO:	100,0

Od ukupno ugovorenih poslova razminiravanja u 2012. godini, 35,2% se odnosi na prioritete vezane uz sigurnost, 57,5% vezane uz socio-ekonomski razvoj, a 7,3% na ekološke prioritete.

Graf broj 2: Svrha razminiranih površina

SVRHA RAZMINIRANE POVRŠINE



Tablica broj 6: Svrha razminiranih površina po županijama

Redni broj	Županija	Ostvareno (m ²)	Struktura površine															
			I.1.4. zaštitni i širi pojas uz prometnu (izgrađenu) infrastrukturu		I.1.7. Vodogospodarstveni objekti		I.1.10. područja potrebna za nadziranje državne granice		I.2.3. poljoprivredno zemljište: površine I reda		I.2.4. šumsko zemljište: površine I reda		.3.1. preostali minski sumnjiv prostor Nacionalnog parka Krka, Park prirode Velebit...i vodne komunikacije I reda Parka prirode Kopački rit		II.1.1. preostali minski sumnjiv prostor unutar naselja		Ostalo	
			(m2)	(%)	(m2)	(%)	(m2)	(%)	(m2)	(%)	(m2)	(%)	(m2)	(%)	(m2)	(%)	(m2)	(%)
1	2	3	4	5	6	7	8	9	10	11	12	13	14	15	16	17	20	21
1	Osječko-baranjska	6.908.797	75.147	1,1	409.867	5,9	1.100.181	15,9	3.232.236	46,8	1.294.104	18,7	469.108	6,8	0	0,0	328.154	4,7
2	Vukovarsko-srijemska	5.768.331	58.755	1,0	1.593.057	27,6	0	0,0	3.226.444	55,9	462.296	8,0	0	0,0	103.791	1,8	323.988	5,6
3	Ličko-senjska	3.088.207	519.695	16,8	35.000	1,1	0	0,0	744.946	24,1	285.507	9,2	32.565	1,1	0	0,0	1.470.494	47,6
4	Sisačko-moslavačka	3.798.160	306.663	8,1	797.457	21,0	0	0,0	1.694.740	44,6	420.280	11,1	0	0,0	83.173	2,2	495.847	13,1
5	Zadarska	3.050.006	1.131.990	37,1	10.000	0,3	0	0,0	656.454	21,5	0	0,0	101.327	3,3	78.815	2,6	1.071.420	35,1
6	Šibensko-kninska	2.956.263	639.968	21,6	0	0,0	0	0,0	284.003	9,6	0	0,0	204.417	6,9	0	0,0	1.827.875	61,8
7	Karlovačka	2.721.411	115.274	4,2	0	0,0	0	0,0	617.453	22,7	920.831	33,8	0	0,0	255.362	9,4	812.491	29,9
8	Brodsko-posavska	878.766	369.771	42,1	0	0,0	0	0,0	122.202	13,9	205.198	23,4	0	0,0	0	0,0	181.595	20,7
9	Požeško-slavonska	705.515	174.856	24,8	142.533	20,2	0	0,0	100.413	14,2	80.506	11,4	0	0,0	0	0,0	207.207	29,4
10	Virovitičko-podravska	296.915	0	0,0	0	0,0	0	0,0	0	0,0	254.972	85,9	0	0,0	0	0,0	41.943	14,1
12	Splitsko-dalmatinska	199.294	0	0,0	0	0,0	0	0,0	0	0,0	0	0,0	0	0,0	199.294	100,0	0	0,0
11	Dubrovačko-neretvanska	119.790	0	0,0	0	0,0	13.263	11,1	0	0,0	0	0,0	0	0,0	0	0,0	106.527	88,9
UKUPNO (m²):		30.491.455	3.392.119	11,1	2.987.914	9,8	1.113.444	3,7	10.678.891	35,0	3.923.694	12,9	807.417	2,6	720.435	2,4	6.867.541	22,5

II.1.1.3. POVRŠINE ISKLJUČENE IZ MINSKI SUMNJIVIH, PROVEDBOM OPĆEG IZVIĐANJA

Usporedno s poslovima razminiravanja minski sumnjivih područja koje su obavljale ovlaštene pravne osobe, izvidnički timovi Hrvatskog centra za razminiranje su u 2012. godini vršili sustavno ažuriranje minski sumnjivog područja, kao i dodatne izvide koji su bili potrebni za izradu idejnih projekata pretraživanja i razminiranja. Uz te stalne poslove, tijekom 2012. godine izvršeno je u 12 gradova i općina opće izviđanje s ciljem ažuriranja MSP-a nakon izvršenih poslova razminiravanja u cilju redukcije.

Na navedenoj površini primjenom kriterija određenih Standardnim operativnim postupkom; SOP 01.01. Opći izvid, minski sumnjivo područje je smanjeno za 36,8 km².

Tablica broj 7: Prikaz smanjenja MSP-a općim izviđanjem, po županijama

Redni broj	Županija	Ukupno smanjenje MSP-a općim izviđanjem (m ²)	Smanjenje MSP-a općim izviđanjem u cilju ažuriranja MSP-a (m ²)	Smanjenje MSP-a općim izviđanjem po izvršenju razminiravanja u cilju redukcije (m ²)
1	2	3	3	3
1	Brodsko-posavska	4.462.203	4.173.116	289.087
2	Dubrovačko-neretvanska	77.448	77.448	0
3	Karlovačka	547.484	547.484	0
4	Ličko-senjska	764.102	*-89.201	853.303
5	Osječko-baranjska	10.357.888	7.750.352	2.607.536
6	Požeško-slavonska	4.642.143	4.642.143	0
7	Sisačko-moslavačka	10.140.622	10.140.622	0
8	Splitsko-dalmatinska	254	254	0
9	Šibensko-kninska	1.970.652	1.251.837	718.815
10	Virovitičko-podravska	110.381	110.381	0
11	Vukovarsko-srijemska	1.436.084	18.128	1.417.956
12	Zadarska	2.278.065	790.712	1.487.353
UKUPNO (m²):		36.787.326	29.413.276	7.374.050

*-tijekom izvršenja poslova općeg izviđanja u cilju ažuriranja MSP-a u gotovo svim županijama osim isključenja površina iz minski sumnjivih provodilo se i uključanje površina u minski sumnjive temeljem kriterija propisanih Standardnim operativnim postupkom; SOP 01.01. Opći izvid, ali u veličini višestruko manjoj od površine koja je isključena iz minski sumnjive. U Ličko-senjskoj to nije bio slučaj već je izvršenje općeg izviđanja u cilju ažuriranja MSP-a tijekom 2012. godine, rezultiralo povećanjem minski sumnjive površine za 89.201 m²

II.1.1.4. REDUKCIJA MINSKI SUMNJIVIH POVRŠINA

U 2012. godini redukcijom koja se sastoji od metoda razminiravanja i općeg izviđanja, planirano je smanjiti minski sumnjivo područje za 18.280.000 m². Od planirane površine 4.400.000 km² planirano je razminirati u cilju redukcije, a 13.880.000 m² isključiti općim izviđanjem po izvršenim poslovima razminiravanja u cilju redukcije.

U 2012. godini provedbom aktivnosti redukcije minski sumnjivo područje je smanjeno za 11,0 km². Od planiranog ostvarenja površina od 3.560.906 m² je razminirana u cilju redukcije, a površina od 7.374.050 m² je isključena općim izviđanjem po izvršenim poslovima razminiravanja u cilju redukcije.

Aktivnost je provedena sukladno Standardnom operativnom postupku SOP 01.04. Redukcija površina u MSP-u.

Razminiravanje u cilju redukcije je vršeno sukladno Zakonu o humanitarnom razminiranju NN 153/05, 63/07 i 152/08, Pravilniku o načinu obavljanja poslova humanitarnog razminiranja NN53/07 i NN111/07, te Standardnom operativnom postupkom SOP 04.01.- Osiguranje kvalitete i kontrola kvalitete radova pretraživanja i/ili razminiranja.

Isključenja površina iz MSP-a po izvršenom razminiranju u cilju redukcije je vršeno sukladno Standardnom operativnom postupku SOP 01.01.-Opći izvid.

Tablica broj 8: Prikaz reduciranih površina, po županijama

R. br.	Županija	Reducirano u 2012. godini (m ²)	Razminirano u cilju redukcije u 2012. godini (m ²)	Isključeno iz MSP-a po izvršenju razminiranja u cilju redukcije, u 2012. godini (m ²)
1	2	3	5	5
1	Brodsko-posavska	617.090	328.003	289.087
2	Dubrovačko-neretvanska	0	0	0
3	Karlovačka	176.547	176.547	0
4	Ličko-senjska	1.067.284	213.981	853.303
5	Osječko-baranjska	4.162.279	1.554.743	2.607.536
6	Požeško-slavonska	0	0	0
7	Sisačko-moslavačka	38.612	38.612	0
8	Splitsko-dalmatinska	0	0	0
9	Šibensko-kninska	1.121.738	402.923	718.815
10	Virovitičko-podravaska	0	0	0
11	Vukovarsko-srijemska	2.168.494	750.538	1.417.956
12	Zadarska	1.582.912	95.559	1.487.353
UKUPNO:		10.934.956	3.560.906	7.374.050

Izvršenje razminiranja u cilju redukcije od 81% je najvećim dijelom uvjetovano odlukom tvrtke Hrvatske šume d.o.o. da dio poslova planiranih u 2012. godini financira u narednoj. Također, kao što je ranije navedeno tijekom izvršenja općeg izviđanja u cilju provedbe sveobuhvatne analize većeg šumskog područja južno od rijeke Pakre, između naselja Kusunje i Španovica, u Gradu Pakracu, utvrđeni su novi pokazatelji miniranosti. Sukladno tome, u 2012. godini izvršeno je samo razminiranje dijela razmatranih površina.

Isključenje iz MSP-a po izvršenju razminiranja u cilju redukcije od 53%, u 2012. godini uvjetovano je i neizvršenjem u cijelosti planiranog razminiranja u cilju redukcije, ali i nemogućnošću isključenja ukupne preostale površine po izvršenju razminiranja u cilju redukcije na dijelu planiranih površina. Ta preostala područja su planirana za razminiranje u narednoj godini.

II.2. NADZOR I KONTROLA KVALITETE POSLOVA RAZMINIRAVANJA

II.2.1. UTVRĐIVANJE SPOSOBNOSTI OVLAŠTENIH PRAVNIH OSOBA ZA OBAVLJANJE POSLOVA RAZMINIRAVANJA

Pri Hrvatskom centru za razminiranje početkom 2012. godine akreditirano je 30 pravnih osoba u kojima je zaposleno 627 pirotehničara, i koje posjeduju 55 stroja za razminiranje i 20 pasa za otkrivanje MES-a i NUS-a .

Krajem prosinca 2012. godine akreditirano je 33 pravnih osoba za obavljanje poslova pretraživanja i razminiranja u kojima je zaposleno 636 pirotehničara i koje posjeduju 54 stroja za razminiranje i 16 pasa za otkrivanje MES-a i NUS-a .

Tvrtke akreditirane pri Hrvatskom centru za razminiranje u najvećoj mjeri ovlaštene su za obavljanje poslova pretraživanja i razminiranja ručnom detekcijom mina i uz pomoć strojeva za razminiranje. Takvih je ukupno 19 pravnih osoba. Četiri pravne osobe ovlaštene su i za obavljanje poslovima psima za otkrivanje MES-a i NUS-a, dok je 10 pravnih osoba ovlašteno samo za obavljanje poslova razminiranja ručnom detekcijom mina.

Utvrdjivanje sposobnosti ovlaštenih pravnih osoba za obavljanje poslova razminiranja obavljano je sukladno Pravilniku o načinu utvrđivanja sposobnosti ovlaštenih pravnih osoba i obrtnika za obavljanje poslova humanitarnog razminiranja NN 53/07, Standardnom operativnom postupku 03.02-Ocjenjivanje sposobnosti ovlaštenih pravnih osoba za obavljanje poslova humanitarnog razminiranja (nadalje SOP 03.02.) i odluke ravnatelja HCR-a o imenovanju Povjerenstva za ocjenjivanje sposobnosti ovlaštenih pravnih osoba i obrtnika za obavljanje poslova razminiranja, Klase:213-01/11-01/171, Ur.broj:530-117-06/1-11-02.

Tijekom 2012. godine Povjerenstvo za ocjenjivanje sposobnosti po prvi put je izdalo ocjenu sposobnosti za obavljanje poslova pretraživanja i razminiranja za 7 ovlaštenih pravnih osoba, a za 4 ovlaštene osobe Povjerenstvo je ukinulo ocjenu sposobnosti.

II.2.2. STRUČNI NADZOR

U 2012. godini **poslove stručnog nadzora provodilo je 24 pirotehničara nadglednika i 12 pirotehničkih nadzornika**, koji su izvršavali sljedeće poslove:

- *Pregled i ovjera Izvedbenih projekata.* **U 2012. godini ukupno je doneseno 479 rješenja o pregledu Izvedbenih projekata i izmjena i dopuna izvedbenih projekata. Od toga su donesena 463 pozitivna rješenja i 16 negativnih rješenja.** Pregled i ovjera izvedbenih projekata, provodi se sukladno Pravilniku o načinu izrade projektne dokumentacije NN 40/07 i Pravilniku o načinu obavljanja poslova humanitarnog razminiranja NN 53/07, 111/07 i 141/11.
- *Uvođenja u posao.* U 2012. godini **obavljeno je 192 uvođenja u posao.**
- *Stručni nadzor u tijeku obavljanja poslova pretraživanja i/ili razminiranja.* U 2012. godini ukupno je provedeno 778 stručna nadzora u tijeku obavljanja poslova pretraživanja i razminiranja. Tijekom obavljanja stručnog nadzora (pirotehničari nadglednici i pirotehnički nadzornici) u tijeku obavljanja poslova pretraživanja i razminiranja u 7 slučajeva je utvrđen nekvalitetan rad te je naloženo ponavljanje poslova na površini 29.878 m². Pored toga u tijeku obavljanja stručnog nadzora u tijeku utvrđene su sljedeće nepravilnosti odnosno kršenje propisa koji su evidentirani Dnevnikom radilišta i Zapisnikom o

stručnom nadzoru u tijeku. Postupci provođenja stručnog nadzora propisani su Zakonom o humanitarnom razminiranju, Pravilnikom o načinu obavljanja poslova razminiranja, SOP- om 04.01., SOP-om 04.02 i SOP-om 04.03.

Tablica broj 9. Prikaz utvrđenih nepravilnosti tijekom stručnog nadzora

R.br.	Datum	Oznaka projekta	Tvrтка	Neusklađenost
1	10.01.2012.	PR-RED-ŠKŠIB-019-11-11	RUMITAL	Z28.2., P37.
2	23.01.2012.	PPR-ŠKDRN-068-09-11	DOK-ING RAZMINIRANJE	Z27.5.
3	30.01.2012.	PPR-ŠKDRN-068-09-11	DOK-ING RAZMINIRANJE	Z28.2., P38.
4	31.01.2012.	PPR-ŠKDRN-068-09-11	DOK-ING RAZMINIRANJE	Z28.2., P38.
5	02.03.2012.	PPR-ŠKDRN-068-09-11	DOK-ING RAZMINIRANJE	Z25.3.P34.
6	26.03.2012.	PPR-ŠKDRN-068-09-11	DOK-ING RAZMINIRANJE	P78.1.
7	02.04.2012.	PR-ŠKVOD-047-05-11	MINA PLUS	P78.2.1.
8	04.04.2012.	PR-ŠKVOD-047-05-11	MINA PLUS	P78.2.1.
9	17.04.2012.	PR-ŠKVOD-047-05-11	MINA PLUS	P42.,P78.1.
10	28.05.2012.	PR-PSPAK-116-11-11	CREDO	P48.
11	13.06.2012.	PR-LSGOS-018-03-11	HEKSOGEN	P78.2.1.
12	19.06.2012.	PR-SMJAS-093-09-11	DOK-ING RAZMINIRANJE	P78.2.3.
13	27.06.2012.	PR-VSTOR-001-01-12	PIROS	P42.
14	15.10.2012.	PR-LSGOS-119-07-12	MUNGOS RAZMINIRANJE	Z27.1.
15	03.11.2012.	PR-SMDVO-089-06-12	PIPER	P78.2.1.
16	05.11.2012.	PPR-KABAR-113-07-12	MINA PLUS	P48.
17	08.11.2012.	PR-SMDVO-089-06-12	PIPER	P78.2.1.
18	08.11.2012.	PPR-KABAR-113-07-12	MINA PLUS	P48.
19	10.11.2012.	PR-SMDVO-089-06-12	PIPER	P78.2.1.
20	11.11.2012.	PP-LSVRH-126-08-12	TERRAFIRMA	P78.2.2.
21	12.11.2012.	PR-VSMAR-121-08-12	HEKSOGEN	Z28.1.,P36.4.
22	15.11.2012.	PP-LSVRH-126-08-12	TERRAFIRMA	P78.2.2.
23	16.11.2012.	PR-SMDVO-089-06-12	PIPER	P78.2.1.
24	19.11.2012.	PR-VSMAR-121-08-12	HEKSOGEN	Z27.1., P36.4.
25	06.12.2012.	PP-SMJAS-171-10-12	MUNGOS RAZMINIRANJE	P78.2.3.
26	17.12.2012.	PR-ZDSTG-017-02-12	HEKSOGEN	Z31.

– *Stručni nadzor nad obavljenim poslovima pretraživanja i/ili razminiravanja.* U 2012. godini obavljen je stručnih nadzora nad obavljenim poslovima pretraživanja i razminiranja na ukupnoj površini iz Izjava od 30.387.889 m². Navedena površina odnosi se na površine koje su realizirane i u 2011. godini a na kojima je stručni nadzor nad obavljenim poslovima obavljen u 2012. godini. **Stručni nadzor nad obavljenim poslovima obavljen je na 5.086 kontrolnih uzoraka veličine 535.946 m², što čini 1,76 % ukupno pretražene i razminirane površine** (obaveza min. 1 %). Tijekom realizacije na projektima na kojima je proveden stručni nadzor nad obavljenim poslovima pretraživanja i/ili razminiranja pronađeno i uništeno 2.150 protupješačkih mina (889 kom. PMR-2 A, 410 kom. PMA-2), 2.331 protuoklopnih mina (1.378 kom. TMM-1) i 4.371 komada NUS-a (296 kom. KB-1 i 1 kom. MK-1). Na ukupno 5 projekta tijekom provođenja kontrole kvalitete pronađena su MES i/ili NUS te je naloženo ponavljanje poslova na površini od 338.321 m².

U 2012. godini ukupno je pretraženo i razminirano 30.491.455 m², od čega 10.059.395 m² na projektima pretraživanja i 20.432.060 m² na projektima razminiranja. Od 20.432.060 m², površina od 3.560.906 m² je razminirana u cilju redukcije preostalog MSP-a.

Ovakva realizacija je ostvarena uz prosječno angažiranje 271 pirotehničara, 9 strojeva za razminiranje i 1 par pasa za otkrivanje MES-a i NUS-a.

II.2.3. GEODETSKA IZMJERA PRETRAŽENIH I/ILI RAZMINIRANIH POVRŠINA

Nakon provedenog stručnog nadzora nad obavljenim poslovima pretraživanja i razminiranja provodi se geodetska izmjera. U 2012. Godini geodetsku izmjeru je provodila ovlaštena geodetska tvrtka Geoprojekt d.o.o. iz Zagreba. Geodetskoj izmjeri uz ovlaštene geodete obavezno prisustvuje voditelj radilišta izvoditelja i pirotehnički nadglednik Hrvatskog centra za razminiranje.

U 2012. godini ukupno je izdano 175 naloga za provođenje geodetske izmjere, 165 geodetskih izmjera je završeno a 10 geodetskih izmjera nije provedeno zbog nepovoljnih uvjeta na radilištu, te će biti izvršeni u narednoj godini (poplavljenost područja ili snijeg).

II.2.4. ZAVRŠNA ANALIZA I PREUZIMANJE PRETRAŽENIH I/ILI RAZMINIRANIH POVRŠINA

U 2012. godini provedene je 200 analiza završenih projekata pretraživanja i/ili razminiranja.

Temeljem rezultata provedenih završnih analiza a sukladno utvrđenim odstupanjima projektirane i geodetski izmjerene površine na 26 projekata dat je nalog za doradu površine. Ukupno je dorađena površina 58.657 m².

U 2012. godini obavljeno je **184 preuzimanja pretraženih i/ili razminiranih područja**.

II.2.5. UNIŠTAVANJE NAKNADNO PRONAĐENOG MES-a I/ILI NUS-a NA PRETRAŽENIM I RAZMINIRANIM POVRŠINAMA

U 2012. godini zaprimljena je dojava za 13 pronalazaka MES-a i NUS-a od čega se je 5 pronalazaka odnosilo na područja koja su bila predmet obavljanja poslova, a 8 pronalazaka odnosilo se je na pronalazke van MSP-a.

Uništavanje iz sigurnosnih razloga obavili su djelatnici Protueksplozijskog odjela PU.

U 2012. godini sukladno Ugovoru s HCR-CTRO d.o.o. izvršeno je i 7 uništavanja za potrebe testiranja strojeva za razminiranje.

II.2.6. POSTUPANJE PO NALOGU ŽUPANIJSKOG DRŽAVNOG ODVJETNIKA

Hrvatski centar ovlašten je obavljati poslove razminiranja temeljem naloga županijskog državnog odvjetnika za potrebe obavljanja očevida u MSP-u.

U 2012. godini Hrvatski centar za razminiranje zaprimio je 3 naloga županijskog državnog odvjetnika i po istim su poslove razminiranja obavili djelatnici Centra. U slučaju minskog incidenta sa smrtnim stradavanjem, u razminiranju su sudjelovali i djelatnici Protueksplozijskog odjela Policijske uprave osječko-baranjske.

Tablica br. 10. Udio ovlaštenih pravnih osoba i korišteni kapaciteti u ukupnom ostvarenju u 2012. godini

Tvrka	Br. ostv. r. d.	Br. d. r. ptr.	Pros. angaž. ptr.	Br. d. r. str.	Br. d. r. para pesa	Akreditirani kapaciteti			Realizacija m ²			Akreditirane metode	Važenje ocjene sposobnosti
						PIR	Strj. zaraz.	Psi za otk. MES-a i NUS-a	PP	PR	Ukupno		
HEKSOGEN	254	3.870	15,2	112	164	26	2	6	462.549	1.286.701	1.749.250	1. Ručnom dalekojominira 2. Pomću strojeva za razminiranje 3. Uz pomoć pasa za otkrivanje MES-a i NUS-a	1.9.2012 - 1.9.2014
NITRO	2	12	6	0	0				0	4.865	4.865	Ukinula ocjena sposobnosti	
DETEKTOR	163	1.243	7,6	13	0	12	1	0	117.026	324.914	441.940	1. Ručnom dalekojominira 2. Pomću strojeva za razminiranje	30.4.2012 - 30.4.2013
PFOS	205	2.054	10	37	0	17	1	0	116.623	625.764	742.387	1. Ručnom dalekojominira 2. Pomću strojeva za razminiranje	1.6.2012 - 1.6.2013
ZELEN K/ADRAT	209	3.334	16	81	0	22	3	0	233.468	971.159	1.204.627	1. Ručnom dalekojominira 2. Pomću strojeva za razminiranje	31.3.2011 - 31.3.2014
TORNADO	286	6.083	21,3	239	0	34	2	0	965.588	1.420.296	2.405.884	1. Ručnom dalekojominira 2. Pomću strojeva za razminiranje	30.4.2012 - 30.4.2013
TITAN	208	2.825	13,6	114	0	22	2	0	83.513	793.011	876.524	1. Ručnom dalekojominira 2. Pomću strojeva za razminiranje	28.2.2010 - 28.2.2013
TERRAFIRMA	211	4.610	21,8	101	0	37	2	2	357.824	1.160.588	1.518.412	1. Ručnom dalekojominira 2. Pomću strojeva za razminiranje 3. Uz pomoć pasa za otkrivanje MES-a i NUS-a	2.11.2010 - 2.11.2013
DZ-BKO	265	4.146	15,6	194	1	24	3	0	714.360	846.593	1.560.953	1. Ručnom dalekojominira 2. Pomću strojeva za razminiranje	12.4.2012 - 12.4.2013
MAK'DEMING	235	3.812	16,2	75	0	23	1	0	197.112	1.023.663	1.220.775	1. Ručnom dalekojominira 2. Pomću strojeva za razminiranje	30.4.2012 - 30.4.2013
NDSTERVISUS	180	1.515	9,5	67	0	11	1	0	245.259	286.204	531.463	1. Ručnom dalekojominira 2. Pomću strojeva za razminiranje	29.11.2012 - 29.11.2013
MUNGOS RAZMINIRANJE	286	9.689	33,9	490	0	59	5	0	1.253.445	1.974.671	3.228.116	1. Ručnom dalekojominira 2. Pomću strojeva za razminiranje	10.8.2012 - 10.8.2013
NITRAD.o.o.	192	1.846	9,6	120	0	19	2	0	307.129	335.955	643.084	1. Ručnom dalekojominira 2. Pomću strojeva za razminiranje	6.2.2012 - 6.2.2013
RUMITAL	227	4.245	18,7	183	4	28	3	0	411.220	898.789	1.310.009	1. Ručnom dalekojominira 2. Pomću strojeva za razminiranje	18.6.2012 - 18.6.2013
RIFER	267	4.199	15,7	178	142	19	4	6	398.636	942.251	1.340.887	1. Ručnom dalekojominira 2. Pomću strojeva za razminiranje 3. Uz pomoć pasa za otkrivanje MES-a i NUS-a	5.6.2010 - 5.6.2013
ISTRAŽIVAČ	268	6.628	24,7	257	0	38	5	0	994.952	1.227.640	2.222.592	1. Ručnom dalekojominira 2. Pomću strojeva za razminiranje	26.5.2012 - 26.5.2013
CCR	177	1.420	8	6	0	13	0	0	145.183	312.841	458.024	1. Ručnom dalekojominira	14.4.2012 - 14.4.2013
NEUTRAL	120	638	5,3	25	0	5	1	0	59.981	125.440	185.421	1. Ručnom dalekojominira 2. Pomću strojeva za razminiranje	23.5.2012 - 23.5.2013
EXPLOSIUS	158	822	5,2	4	0	9	0	0	35.716	204.331	240.047	1. Ručnom dalekojominira	8.11.2012 - 8.11.2013
VITA RAZMINIRANJE	134	854	6,4	6	0	7	1	0	77.965	162.590	240.555	1. Ručnom dalekojominira 2. Pomću strojeva za razminiranje	18.12.2012 - 22.8.2013
BAKUNJA	176	1.929	11	22	0	14	0	0	218.509	407.089	625.598	1. Ručnom dalekojominira	30.1.2012 - 30.1.2013
MNARUS	212	2.942	13,9	44	0	22	2	0	283.002	655.853	938.855	1. Ručnom dalekojominira 2. Pomću strojeva za razminiranje	18.6.2012 - 18.6.2013
DETONATOR	166	878	5,3	23	0	7	1	0	83.060	191.900	274.960	1. Ručnom dalekojominira 2. Pomću strojeva za razminiranje	29.11.2012 - 29.11.2013
VALA LARON	178	1.297	7,3	2	0	9	0	0	199.847	224.882	424.729	1. Ručnom dalekojominira	12.3.2012 - 12.3.2013
TEIRAZEN	153	998	6,5	0	0	10	0	0	90.999	193.274	284.273	1. Ručnom dalekojominira	22.8.2012 - 22.8.2013
DOK-ING razminiranje	257	9.212	35,8	334	0	63	7	0	1.021.517	1.685.355	2.706.872	1. Ručnom dalekojominira 2. Pomću strojeva za razminiranje	1.9.2012 - 1.9.2013
BIO-SF	110	711	6,5	0	0	10	0	0	24.689	160.309	184.998	1. Ručnom dalekojominira	19.9.2012 - 19.9.2013
EXPEDIO	45	237	5,3	0	0				3.561	56.161	59.722	Ukinula ocjena sposobnosti	
HARPIJA	175	1.333	7,6	0	0	11	1	0	126.934	243.874	370.808	1. Ručnom dalekojominira 2. Pomću strojeva za razminiranje	12.4.2012 - 22.3.2013
DEMINKA	273	4.080	14,9	109	7	23	3	2	479.289	756.725	1.236.014	1. Ručnom dalekojominira 2. Pomću strojeva za razminiranje 3. Uz pomoć pasa za otkrivanje MES-a i NUS-a	8.11.2012 - 10.9.2013
LOCO d.o.o.	127	664	5,2	6	0	10	0	0	0	151.810	151.810	1. Ručnom dalekojominira	30.1.2012 - 30.1.2013
CREDO	224	2.112	9,4	5	0	15	0	0	145.145	430.949	576.094	1. Ručnom dalekojominira	6.5.2012 - 6.5.2013
ENGVA	161	1.186	7,4	61	0				156.935	195.649	352.584	Ukinula ocjena sposobnosti	
JANTAR	124	714	5,8	2	0	6	1	0	23.070	137.107	160.177	1. Ručnom dalekojominira 2. Pomću strojeva za razminiranje	28.12.2012 - 28.12.2013
MEGA GRUPA	19	104	5,5	0	0	6	0	0	5.289	12.857	18.146	1. Ručnom dalekojominira	13.8.2012 - 13.8.2013
FOSSIO						5	0	0	0	0	0	1. Ručnom dalekojominira	29.11.2012 - 29.11.2012
									10.059.395	20.432.060	30.491.455		

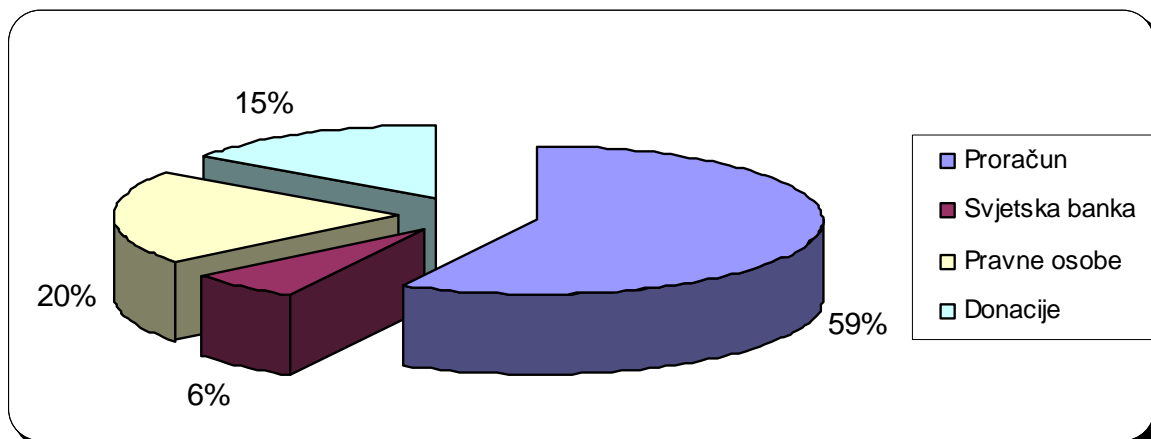
Najveći udio u poslovima humanitarnog razminiranja u 2012. godini imale su tvrtka Mungos razminiranje d.o.o. s udjelom od 10,6% u odnosu na ukupno izvršene poslove, zatim tvrtka DOK-ING razminiranje d.o.o. s udjelom od 8,9% i tvrtka Tornado d.o.o. s udjelom od 7,9%.

II.3 FINANCIRANJE

Poslovi razminiravanja od 1998. godine do danas financiraju se iz sljedećih izvora:

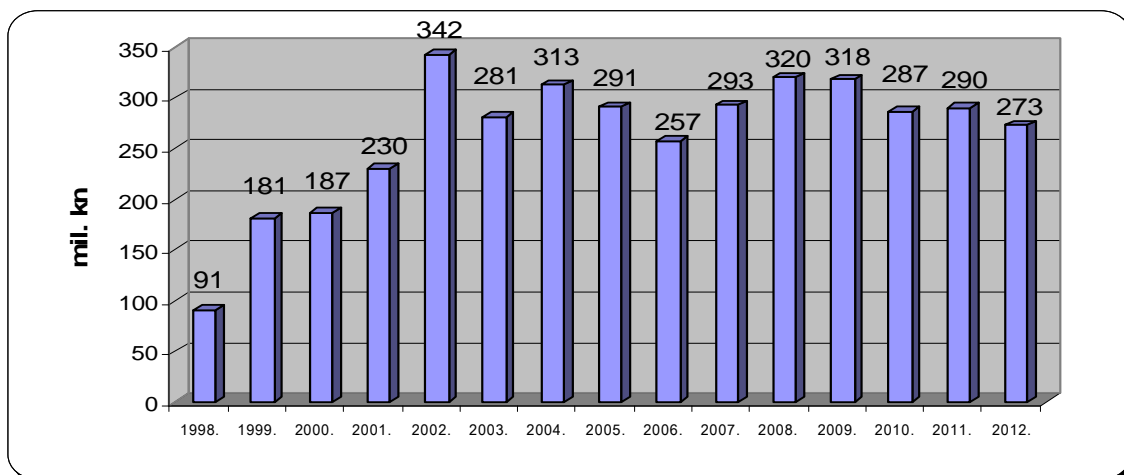
- državni proračun,
- pravne osobe i tijela državne uprave (investitori),
- zajmovi Svjetske banke i
- donatori.

Graf broj 3. Učešće u financiranju razminiravanja 1998.-2012. godina



Ukupno je od osnivanja Hrvatskog centra za razminiranje do 31.12.2012. godine investirano u razminiranje **3,95 milijarde kuna**. Državni proračun sudjeluje s 59% u ukupnim sredstvima za razminiranje, sa ukupno 2,28 milijardi kuna.

Graf broj 4. Ukupno financiranje razminiravanja po godinama



U 2012. godini kao i prijašnjih godina najveći izvor financiranja poslova razminiravanja bio je državni proračun Republike Hrvatske koji je sudjelovao u financiranju sa 61,0%. Pravne osobe, odnosno investitori sudjelovali su u investiranju u razminiranje sa 25,7%. Donacije su u ukupnom iznosu sudjelovale sa 4,8%, a Europska unija kroz IPA projekte 2009 i 2010 s 8,4%.

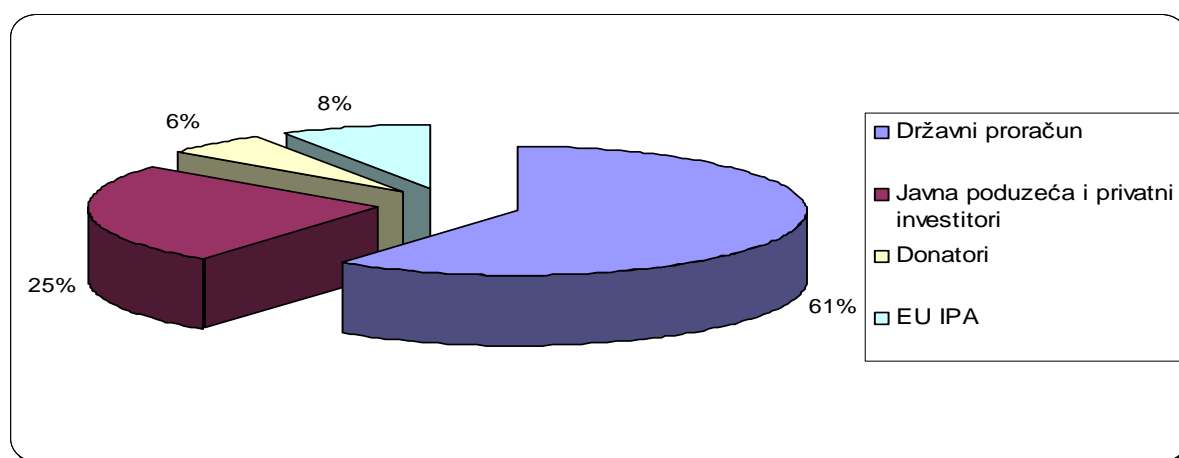
Tablica broj 11. Financijsko ostvarenje u 2012. godini - svi izvori financiranja

Red.	Izvor financiranja	Planirani iznos	Realizirano	%

br.				realizacije
1.	Državni proračun	164.562.762,00	164.508.471,76	100,0
a.	Razminiravanje	160.462.762,00	160.408.471,76	100,0
b.	Udio u IPA 2010	4.100.000,00	4.100.000,00	100,0
2.	Javna poduzeća i privatni investitori	86.750.000	69.387.809,64	80,0
3.	Donatori	22.050.000	16.076.117,45	72,9
4.	EU IPA	32.000.000	22.664.656,44	70,8
Ukupno		305.362.762	272.637.055,29	89,3

Od planiranih 305.362.762,00 kn ostvareno je 272.637.055,29 kn što je 89,3% planiranih sredstava.

Graf broj 5. Ukupno financiranje razminiravanja u 2012. godini



II.3.1. FINANCIRANJE RAZMINIRAVANJA SREDSTVIMA DRŽAVNOG PRORAČUNA

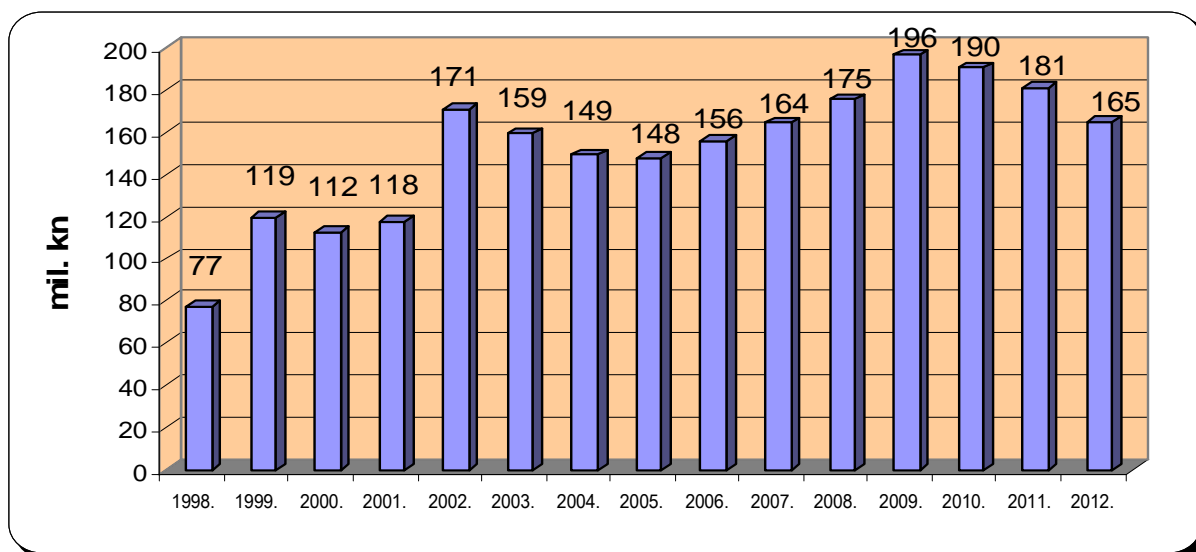
Državnim proračunom za 2012. godinu za Hrvatski centar za razminiranje je ukupno planirano financiranje u iznosu od 305.362.762,00 kn.

Utrošena sredstva na aktivnosti „Upravljanje i administracija“ u koju su uključeni materijalni troškovi i izdaci za zaposlene iznose 38.711.600,24 kn, odnosno, ostvarenje plana je 96,19%. Planirana donacija za potporu Međunarodnom simpoziju o humanitarnom razminiranju u iznosu 20.000,00 kn nije dobivena. Na aktivnosti A672007–Razminiranje, utrošeno je 210.828.455,01 kn odnosno 103,85%. Sredstva za poslove razminiravanja osigurana proračunom unutar aktivnosti A672007-Razminiranje, u iznosu 164.562.762,00 kn utrošena su gotovo u potpunosti, dok su sredstva planirana iz donacija i predpristupnih fondova Europske unije ostvarena u iznosu 43.396.452,14 kn što je prebačaj plana za 24%. Sredstva za nabavu tabli upozorenja od minske opasnosti, naknade za prijevoz, terenski i odvojeni život, te geodetsku premjeru završenih radova ostvarena su s 70,3%.

Tablica broj 12. Financijsko ostvarenje–državni proračun

	Opis	Plan 2012.	Izvršenje Plana 01.01.- 31.12.2012.	%
40	MINISTARSTVO UNUTARNJIH POSLOVA	243.671.544,00	249.963.044,31	102,58
4035	Hrvatski centar za razminiranje	243.671.544,00	249.963.044,31	102,58
A672000	UPRAVLJANJE I ADMINISTRACIJA	40.244.782,00	38.711.600,24	96,19
11	Opći prihodi i primici	40.224.782,00	38.711.600,24	96,19
61	Donacije	20.000,00	0	0
A672007	RAZMINIRANJE	203.002.762,00	210.828.455,01	103,85
11	Opći prihodi i primici	163.902.762,00	163.332.002,87	99,65
12	Učešće u EU fondovima	4.100.000,00	4.100.000,00	100
51	Pomoći EU	32.000.000,00	22.664.656,44	70,8
52	Ostale pomoći	500.000,00	668.956,63	133,79
61	Donacije	2.500.000,00	20.062.839,07	802,51
A672025	POTPORA RADU CENTRA	300.000,00	300.000,00	100
11	Opći prihodi i primici	300.000,00	300.000,00	100
K672008	INFORMATIZACIJA	124.000,00	122.989,06	99,18
11	Opći prihodi i primici	124.000,00	122.989,06	99,18

Graf broj 6. Prikaz osiguranih sredstava iz državnog proračuna za financiranje poslova razminiranja po godinama



II.3.2. FINANCIRANJE RAZMINIRAVANJA SREDSTVIMA PRAVNIH OSOBA-INVESTITORA

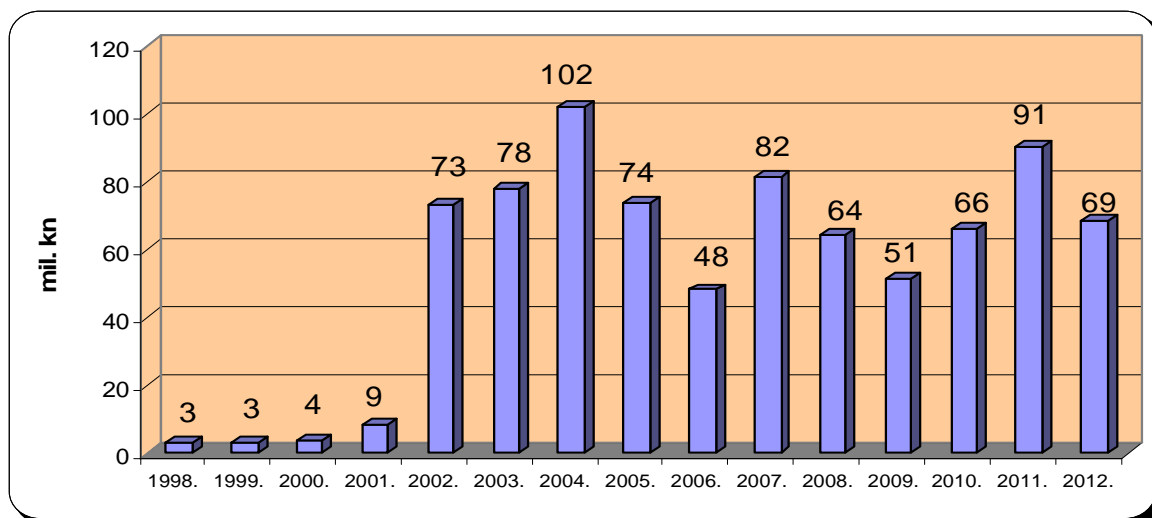
Pravne osobe – investitori financirali su poslove razminiranja u ukupnom iznosu od 69.387.809,64 kn. U odnosu na ukupno utrošena sredstva za razminiranje, pravne osobe sudjelovale su sa 25,7%. U 2012. godini najveći udio među pravnim osobama, kao i u prethodne tri godine, ostvarile su Hrvatske šume d.o.o. koje su u ostvarenju sredstava pravnih osoba sudjelovale sa 43,2%. Uz Hrvatske šume d.o.o. čija je ostvarenje 75,0% od planiranog, sljedeći investitor u razminiranje u 2012. godini bile su Hrvatske vode sa udjelom od 28,7% u ukupnim sredstvima investitora. Hrvatske vode su svoj plan za 2012. godinu ostvarile sa

73,8%. Hrvatske ceste d.o.o. su temeljem sporazuma iz 2011. godine financirale radove razminiranja u iznosu 8,76 milijuna kuna. HŽ Holding d.o.o. je financirao projekt razminiranja pruge Goljak–Skradnik i ostvarenje svog plana uvećao za 14 puta. Također, sredstvima Hrvatskih autocesta d.o.o. razminiran je pojas u zoni autocesta A1 i A3. U izvršenju ovih poslova sudjelovale su i tvrtke JANAF d.d. Hrvatske šume d.o.o. i Hrvatske ceste d.o.o.

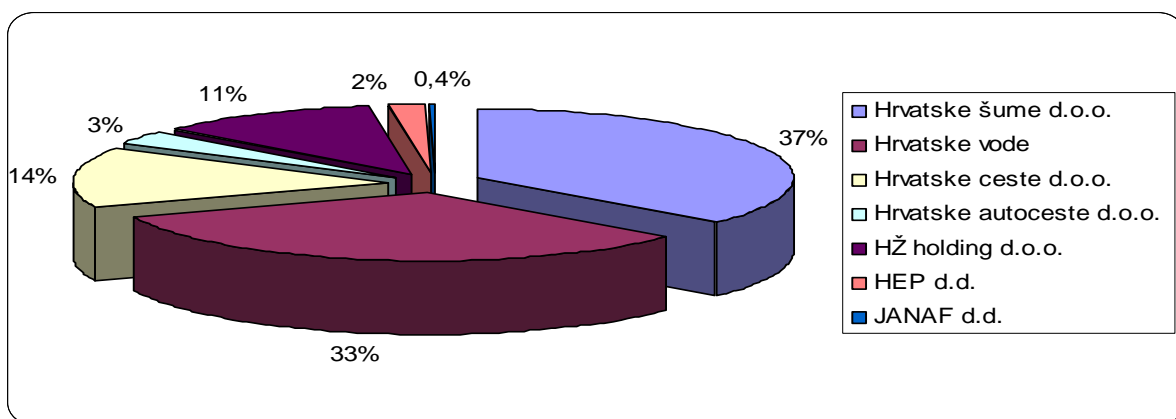
Tablica broj 13. Financijsko ostvarenje, pravne osobe-investitori

Red. br.	Izvor financiranja	Planirani iznos	Ostvarenje	%
1.	Hrvatske šume d.o.o.	40.000.000,00	30.002.116,12	75,0
2.	Hrvatske vode	27.000.000,00	19.917.911,69	73,8
3.	Hrvatske ceste d.o.o.	10.000.000,00	8.756.943,97	87,6
4.	Hrvatske autoceste d.o.o.	9.000.000,00	1.787.579,30	19,9
5.	HŽ Holding d.o.o.	500.000,00	7.099.786,38	1420,0
6.	HEP d.d.	250.000,00	1.580.097,54	632,0
7.	JANAF d.d.		243.374,64	
Ukupno		86.750.000,00	69.387.809,64	79,0

Graf broj 7. Prikaz financiranja poslova razminiranja pravnih osoba – investitori



Graf broj 8. Pravne osobe – financiranje u 2012. godini



II.3.3. FINANCIRANJE POSLOVA RAZMINIRAVANJA SREDSTVIMA DONATORA

U 2012. godini ugovoreno je poslova razminiravanja financiranih od strane donatora u iznosu od 13.048.824,93 kn odnosno 59,2% planiranih sredstava. U odnosu na 2011. godinu iznos donacija za poslove razminiravanja je smanjen za 23%.

Najveći donatori u 2012. godini bili su SR Njemačka, Vlada SAD-a, Hrvatska elektroprivreda d.d., Fond Vukovarsko-srijemske županije, Narodne novine d.d. i Nacionalni park Krka preko zaklade za humanitarno razminiranje Hrvatske „Hrvatska bez mina“.

SR Njemačka je nastavila program potpore razminiravanju kao jedan od stalnih i najvećih donatora. Sredstva je u prvom polugodištu preko ASB-a (Arbeiter Samariter Bund-a). U drugom polugodištu je u Hrvatskoj registrirana nevladina organizacija DEMIRA putem koje je Vlada SR Njemačke nastavila svoje aktivnosti potpore humanitarnom razminiranju. U projekte koji su se financirali putem organizacije DEMIRA uključili su se i brojni domaći donatori kao Jadranska banka d.d., Grad Osijek, te općine Josipdol, Stari Jankovci i Jarmina.

Karlovačka županija, Zadarska županija, Vlada Japana, VIPnet d.o.o. i AMCHAM svoja sredstva za razminiranje plasirali su putem međunarodnog fonda ITF.

Humanitarna manifestacija „Za siguran korak“ u organizaciji Američke gospodarske komore, koja je već postala tradicionalno događanje na kraju svake godine, i ove je godine prikupila značajna sredstva koja su plasirana preko fonda ITF te su utrošena za razminiranje područja uz naselje Pridraga u Zadarskoj županiji.

Kneževina Monako je donirala sredstva za razminiranje u Parku prirode Kopački rit, te razminiranje u cilju redukcije na istom području za koji su pridružena i preostala sredstva njihove donacije iz 2011. godine, čime je donacija uspješno realizirana. Navedena sredstva su utvrđena Sporazumom o donaciji od 225.000,00 € za razdoblje 2010-2012 i trebala su biti utrošena za razminiranje zaštićenih dijelova prirode.

Od ostalih neplaniranih donacija u vrijeme izrade Plana za 2012. godinu prikupljene su značajne donacije od Peugeot Hrvatska u iznosu 285.000,00 kn, zatim, putem akcije prodaje srećki od strane Hrvatske lutrije d.o.o. prikupljena sredstva u iznosu 643.624,37 kn ,a putem akcije Kozmo d.o.o. sredstva u iznosu 142.701,69 Kn. Ove akcije se nastavljaju i u 2013. godini.

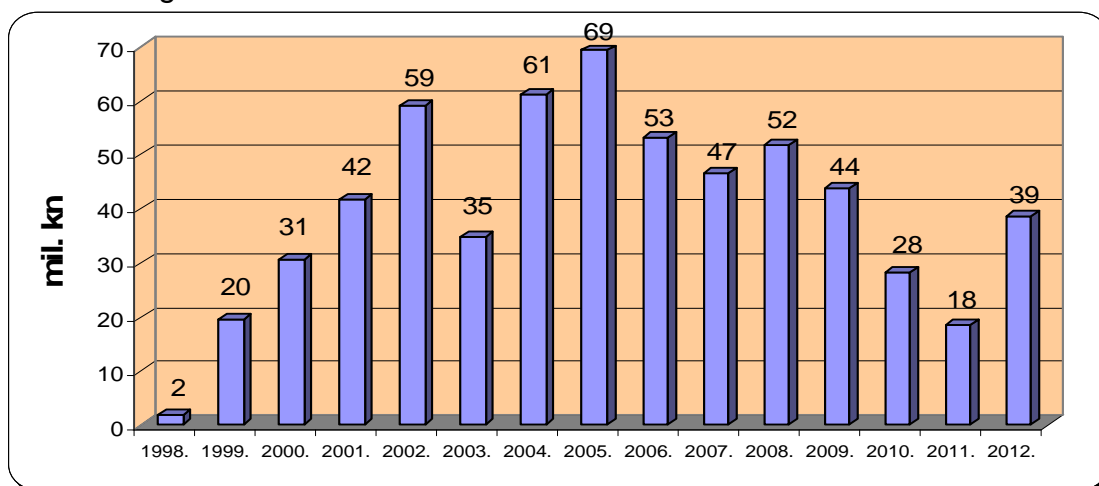
Iz sredstava EU fondova je u 2012. godini plaćeno radova razminiranja u vrijednosti 22.656.489,00 kn koji su prikazani u tablici 11.

Tablica broj 14. Financijsko ostvarenje, donatori

Red. br.	Izvor financiranja	Planirani iznos	Ostvarenje	%
1.	SAD	5.000.000,00	2.919.700,00	58,4
2.	SR Njemačka	4.000.000,00	3.833.127,90	95,8
3.	Zaklada „Hrvatska bez mina“	4.000.000,00	2.050.337,44	51,3
a.	<i>Nacionalni park Krka</i>		<i>1.000.000,00</i>	
b.	<i>VIPnet d.o.o.</i>	<i>700.000,00</i>	<i>750.000,00</i>	<i>107,1</i>
c.	<i>City Centar One</i>		<i>300.337,44</i>	
4.	HEP d.d.	2.000.000,00	2.000.000,00	100,0

5.	Japan	1.000.000,00	575.610,00	57,6
6.	Fond Vukovarsko – srijemske županije	1.000.000,00	997.921,76	99,8
7.	Hrvatska lutrija d.o.o.	1.000.000,00	643.624,37	64,4
8.	Narodne novine d.d.	1.000.000,00	500.000,00	50,0
9.	JANAF d.d.	1.000.000,00	0	0,0
10.	Kneževina Monako	500.000,00	561.375,00	112,3
11.	Karlovačka županija	400.000,00	350.000,00	87,5
12.	AMCHAM	250.000,00	317.190,00	126,9
13.	Hrvatsko-američka golf udruga	200.000,00	0	0,0
14.	Zadarska županija		200.000,00	
15.	Luxemburg		400.125,00	
17.	HCR - CTRO		188.320,00	
18.	Grad Osijek		150.000,00	
19.	Jadranska banka d.d.		100.000,00	
20.	„Tornado“ d.o.o. Lepoglava		77.200,00	
21.	Grad Kutina		56.461,26	
22.	Općina Josipdol		35.592,40	
23.	Općina Jarmina		32.521,00	
24.	Općina Stari Jankovci		32.463,57	
26.	Donacije građana, osnovnih škola, ostalo		54.547,75	
Ukupno		22.050.000,00	16.076.117,45	72,9

Graf broj 9. Prikaz financiranja poslova razminiravanja donatorskim sredstvima po godinama



II.3.4. FONDOVI EUROPSKE UNIJE

Dana 24. rujna 2011. potpisan je ugovor sa Europskom unijom za projekte razminiravanja poljoprivrednog zemljišta u Osječko-baranjskoj i Vukovarsko-srijemskoj županiji, iz programa IPA 2010 u vrijednosti 3,0 mil. € i učešća Republike Hrvatske od 1,0 mil. €. Svi poslovi su ugovoreni kroz 4 idejna projekta, te 2 dodatna projekta pretraživanja i razminiravanja. IPA 2010 realizirana je u potpunosti.

Dana 7. rujna 2011. godine potpisan je ugovor s Europskom unijom za projekte razminiravanja hrvatsko-mađarske granice koji se financiraju iz Programa

IPA prekogranična suradnja u vrijednosti 1,6 mil. €. U tijeku je natječaj za usluge razminiravanja (raspisan krajem prosinca 2012. godine). Poslovi se odnose na razminiravanje hrvatsko-mađarske granice u Osječko-baranjskoj županiji, a realizacija projekta je planirana za ljeto 2013. godine.

Dana 26. srpnja 2012. godine potpisan je ugovor sa Europskom unijom za projekte razminiravanja područja u Karlovačkoj županiji iz programa IPA 2009, u vrijednosti 2,6 mil. €. Poslovi sukladno navedenom ugovoru započeli su u studenom 2012. godine, a njihovo ukupno ostvarenje se očekuje u prvom polugodištu 2013. godine.

Hrvatski centar za razminiranje, uz EU projekte koji su u tijeku, također je podnio i zahtjeve za financiranje iz IPA programa i to za IPA-prekogranična suradnja sa Republikom Crnom Gorom za razminiranje dijela granice sjeverno od međudržavnog graničnog prijelaza Debeli Brijeg u iznosu od 270.000,00 €, te IPA 2012-2013, za razminiranje područja u Zadarskoj, Sisačko-moslavačkoj, te Ličko-senjskoj županiji u iznosu od 4 mil. €. Odobrenje za ove projekte još uvijek se čeka.

II.3.6. PROSJEČNA CIJENA RAZMINIRAVANJA

Prosječna cijena svih ugovorenih poslova razminiravanja u 2012. godini bila je 7,66 kn/m² bez PDV-a, što je za 10,8% više u odnosu na 2011. godinu.

III. ODRŽAVANJE OBILJEŽENOSTI CJELOKUPNOG MINSKI SUMNJIVOG PODRUČJA REPUBLIKE HRVATSKE

Usporedno s provedbom općeg izvida i poslova pretraživanja i razminiravanja, provodila se kontrola obilježivosti i, prema potrebi, dodatna obilježavanja minski sumnjivog područja, radi stvaranja jasne granice između sigurne i minski sumnjive površine.

Položaj oznaka o opasnostima od mina jedan je od temeljnih elemenata informacijskog sustava o miniranosti prikazan na zemljovidima miniranosti koji su dostavljeni tijelima državne uprave, jedinicama lokalne i regionalne samouprave, policijskim upravama i drugim fizičkim i pravnim osobama po zahtjevu.

U informacijskom sustavu o miniranosti svaka oznaka minske opasnosti je numerirana, prostorno definirana (smještena u koordinatni sustav), a sustav sadrži i fotografiju svake pojedinačne oznake. Obilježavanje je posao koji su obavljali izvidnički timovi Hrvatskog centra za razminiranje kontinuirano tijekom prošle godine, a temeljem kriterija određenih Standardnim operativnim postupkom SOP 01.02-Obilježavanje minski sumnjivih područja. Kao što je ranije navedeno u tekstu ovoga Izvješća, područja zagađena isključivo neeksplozivnim ubojnim sredstvima, također su obilježena i to sukladno Standardnom operativnim postupkom SOP 01.02.01.-Obilježavanje područja gdje je moguć pronalazak neeksplozivnih ubojnih sredstava.

Dana 31. prosinca 2012. godine **minski sumnjivo područje Republike Hrvatske obilježeno je sa 13.516 oznakom minske opasnosti.**

Pored toga, **područja zagađena isključivo neeksplozivnim ubojnim sredstvima označena su s 383 oznaka opasnosti.**

IV. KOORDINACIJA AKTIVNOSTI O OPASNOSTIMA OD MINA I POMOĆ ŽRTVAMA MINA

Sukladno Zakonu o humanitarnom razminiranju, edukacija o opasnostima od mina i pomoć žrtvama mina provođena je tijekom 2012. godine uz koordinativnu

ulogu Hrvatskog centra za razminiranje i u suradnji s tijelima državne uprave sukladno njihovim nadležnostima, te domaćim i međunarodnim organizacijama i udrugama.

IV.1. EDUKACIJA O OPASNOSTIMA OD MINA

Tijekom 2012. godine Hrvatski centar za razminiranje provodio je i koordinirao brojnim aktivnostima vezanih uz edukaciju o opasnostima od mina. Održano je šest tribina "Djeca u minskom okruženju" u osnovnim školama u organizaciji Zajednice udruga hrvatskih civilnih stradalnika iz Domovinskog rata Republike Hrvatske na kojima su sudjelovali predavači Hrvatskog Crvenog križa, Ministarstva unutarnjih poslova - Protueksplozijskih odjela Policijskih uprava i Hrvatskog centra za razminiranje. Tribine su održane u osnovnim školama u Novigradu u Zadarskoj županiji, Dvoru u Sisačko-moslavačkoj županiji, Velikoj u Požeško-slavonskoj županiji, Komletincima i Otoku u Vukovarsko-srijemskoj županiji, te u Dražu u Osječko-baranjskoj županiji. Tribine su održane uz potporu Ministarstva branitelja Republike Hrvatske. Oko tisuću učenika od prvog do osmog razreda, zajedno s nastavnicima, prisustvovalo je navedenim tribinama.

U organizaciji Udruge civilnih žrtava Domovinskog rata Republike Hrvatske Osječko-baranjske županije održane su tri tribine „Djeca u opasnosti od mina“. Tribine su održane u Tenji, Osijeku i Josipovcu, a financijsku potporu projektu pružio je Grad Osijek. Na tribinama je bilo prisutno oko 580 učenika od prvog do osmog razreda, zajedno s nastavnicima, a sudjelovali su predavači Hrvatskog centra za razminiranje, Hrvatskog Crvenog križa i Protueksplozijskog odjela Policijske uprave Osječko-baranjske.

U studenom 2010. godine HCR je započeo suradnju s Ministarstvom unutarnjih poslova na projektu „Manje oružja-manje tragedija“, koji se odvijao uz potporu Programa za razvoj Ujedinjenih naroda (UNDP). Tijekom 2012. godine Hrvatski centar za razminiranje sudjelovao je u 21 akciji koje su održane u 15 gradova, gdje je prezentirana minska situacija u Republici Hrvatskoj. Gdje su uvjeti dozvoljavali, na improviziranim minskim poljima prikazivan je rad pirotehničara i metode detekcije MES-a i NUS-a, a građani su educirani o opasnostima od mina.

Također je održana edukacija o minskoj opasnosti za oko 140 učenika četvrtih i petih razreda u OŠ Beli Manastir u organizaciji Povjerenstva za razminiranje u Udruzi Lions klubova Distrikt - 126 Hrvatska. U OŠ Rajić kraj Novske, u Sisačko-moslavačkoj županiji održana je edukacija učenika od prvog do osmog razreda, njih ukupno oko 90. Na tribinama je podijeljen edukativni materijal školama i knjižnicama.

U sklopu izložbe „Domovinski rat“ koja je bila otvorena od prosinca 2011. do studenog 2012. godine djelatnici Hrvatskog centra za razminiranje održali su posjetiteljima prezentaciju o protuminskom djelovanju u Republici Hrvatskoj, kao i o minskoj situaciji u 12 županija, uz interakciju s posjetiteljima i odgovore na brojna pitanja prisutnih.

Djelatnici Hrvatskog centra za razminiranje su tijekom cijele godine sudjelovali u radio emisiji drugog programa Radio Zagreba–Neminovno, predstavljajući aktualne sadržaje i informacije vezane za protuminsko djelovanje.

Sve akcije i aktualnosti na području edukacije o opasnostima od mina mogle su se, između ostalog, pratiti na web stranicama Hrvatskog centra za razminiranje koje se dnevno osvježavaju i donose najnovije vijesti. Takva praksa biti će nastavljena i u budućnosti.

Hrvatski Crveni križ nastavio je i u 2012. godini s provođenjem Programa upoznavanja s opasnošću od mina u suradnji s ravnateljima 14 županijskih, odnosno 49 gradskih i općinskih društava Crvenog križa koje se nalaze u blizini minski sumnjivih područja.

Službenici protueksplozijske zaštite su tijekom mjeseca ožujka i travnja 2012. godine u Zagrebu, Sisku, Šibeniku, Vukovaru, Varaždinu i Slavanskom Brodu proveli edukaciju zaposlenih za otkup metala o opasnostima i pravilnom postupanju u slučaju pronalaska neeksplozivnih ubojnih sredstava.

Zaklada za humanitarno razminiranje Hrvatske „Hrvatska bez mina“ pokrenula je projekt "Edukacija i informiranje poljoprivrednog stanovništva o opasnosti od mina", u pripremi kojeg je Hrvatski centar za razminiranje aktivno sudjelovao. Tijekom 2012. godine održano je 39 predavanja u 10 odabranih županija u kojima je minski problem najveći. U sklopu ovog projekta održano je i dodatno educiranje predavača Hrvatskog Crvenog križa i članova Udruge specijalne policije iz Domovinskog rata.

U organizaciji Zaklade za humanitarno razminiranje Hrvatske „Hrvatska bez mina“, u Daruvaru, Zagrebu i Otočcu su održane edukacije članova Hrvatskog lovačkog saveza, na kojima je bilo prisutno oko 70 članova lovačkih društava. Edukaciju u Daruvaru proveli su djelatnici Hrvatskog centra za razminiranje i Hrvatskog Crvenog križa, a u Zagrebu i Otočcu, pored navedenih, predavanja su održali i službenici Protueksplozijske službe Ministarstva unutarnjih poslova. Projekt se nastavlja i u 2013. godini, kako bi se edukacijom obuhvatio što veći broj lovaca, koji su identificirana kao jedna od ugroženih skupina što se tiče stradanja od mina.

Kazalište Daska odigralo je 6 predstava „Ne, ne MI-NE“ tijekom 2012. godine, i to u Rajiću kraj Novske, Jasenovcu, u Gorama i Češkom selu kraj Petrinje.

Središnje obilježavanje 4. travnja - „Međunarodnog dana svjesnosti o opasnostima od mina i pomoći u protuminskom djelovanju“, održano je na Trgu Petra Preradovića u Zagrebu. Organizatori su bili Hrvatski centar za razminiranje, Međunarodna osnovna škola „Matija Gubec“ i Hrvatska lutrija d.o.o. Simboličnim podizanjem nogavice građani su dali potporu kampanji „Lend Your Leg“ ili u slobodnom prijevodu „Posudi svoju nogu“, kojom se diljem svijeta upozorava na stradanje od mina i daje podrška osobama koji su pretrpjeli trajna fizička i psihička oštećenja. Uz emitiranje TV spotova i radijskih poruka, emitirane su i posebne emisije ovim povodom, a sve u cilju edukacije i podizanja svijesti o opasnostima od mina.

IV.2. ŽRTVE MINA

Tijekom 2012. godine dogodila su se 2 minska incidenta i 1 minska nesreća u kojima su stradale tri osobe.

U minskim incidentima jedan pirotehničar je smrtno stradao, a jedan je zadobio lakše tjelesne ozljede. U minskoj nesreći smrtno je stradao jedan civil.

Tablica broj 15: Prikaz broja incidenata, nesreća i stradalih u 2012. godini

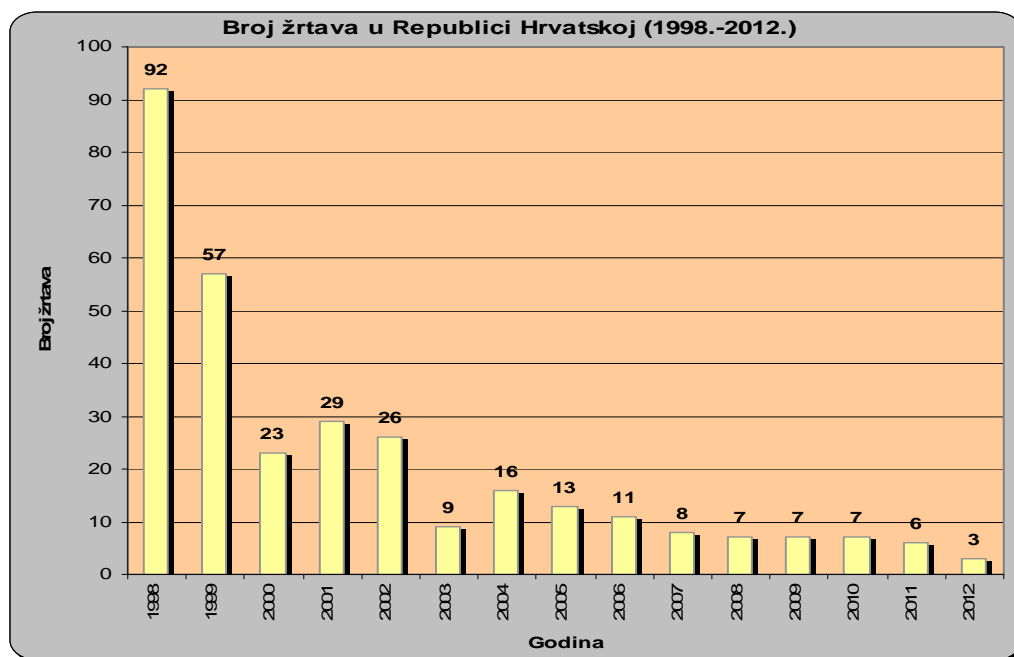
Broj incidenata i nesreća	Lakša tjelesna ozljeda	Smrtno	Teška tjelesna ozljeda	Ukupno
3	1	2	0	3

Tablica broj 16: Detalji stradanja

Mjesec	Županija	Grad/Općina	Tip mine	Spol	Status	Stupanj stradanja
Siječanj	OBŽ	Osijek	PROM-1	Muško	Pirotehničar	Smrtno
Travanj	SMŽ	Petrinja	PROM-1	Muško	Civil	Smrtno
Studeni	ŠKŽ	Drniš	PMA-2	Muško	Pirotehničar	Lakša tjelesna ozljeda

Od osnutka Hrvatskog centra za razminiranje 1998. godine do 31.12.2012. godine dogodilo se 235 minskih incidenata i nesreća u kojima je ukupno stradalo 314 osoba. Poginulo je 116 osoba, teške tjelesne ozljede zadobilo je 127 osoba, dok ih je 71 lakše ozlijeđeno. Od toga broja, 68 stradalih bili su pirotehničari (27 poginulih), a 22 žrtve bile su mlađe od 18 godina (5 poginulih). Zajedničke akcije edukacije, obilježavanja i upozoravanja dovele su do zaustavljanja stradavanja djece (zadnje stradavanje je bilo 2004. godine).

Graf broj 10. Broj žrtava mina u razdoblju 1998.-2012. godina



Ukupno je u Republici Hrvatskoj od 1991. godine do 31. prosinca 2012. godine u 1.346 minskih incidenata i nesreća stradalo 1.965 osoba, od čega 508 osoba smrtno.

IV.2.1. POMOĆ ŽRTVAMA MINA

U 2012. godini pomoć žrtvama mina se vršila sukladno zakonskim propisima kroz tijela državne uprave i nevladine organizacije uz koordinativnu ulogu Hrvatskog centra za razminiranje. Nastavljena je distribucija brošure „Mogućnosti i prava“ namijenjene osobama s invaliditetom-osobama stradalim od minskoeksplozivnih sredstava.

U svibnju 2012. godine u organizaciji udruge „Mine aid“ održan je dvodnevni seminar u Taborištu kraj Petrinje koji je predstavljao završnicu rada na projektu „Osnaživanje-Sinergija-Integracija“ koji je bio financiran od strane Ministarstva zdravstva i socijalne skrbi, a potom od Ministarstva socijalne politike i mladih.

Projekt je bio namijenjen osobama stradalim od minskoeksplozivnih sredstava, te članovima obitelji stradalih i poginulih, koji su tijekom Domovinskog rata i nakon rata pretrpjeli stradavanje od minskoeksplozivnih sredstava s posljedicama amputacije, ozljeda unutarnjih organa, gubitka članova obitelji te dugotrajne psihološke traume, kao i osobama oboljelim od multiple skleroze i članovima njihovih obitelji.

Tijekom 2012. godine nastavljeno je s pružanjem savjetodavne pomoći osobama stradalim od mina, te njihovim obiteljima.

U 2012. godini je nastavljen proces prikupljanja podataka o stradalima od mina, a tijekom provođenja revizija općih izvoda u bazu podataka stradalih uvršteni su i novo prikupljeni podaci.

U srpnju i studenom 2012. godine sudjelovali smo na Konferencijama o civilnim žrtvama rata, koje su se održavale u organizaciji udruge „Documenta“.

Nadležna tijela državne uprave rješavala su probleme žrtava mina u dijelu medicinske rehabilitacije. Ostale oblike pomoći provodio je uglavnom nevladin sektor, a financiranje je osigurano raznim donacijama međunarodnih ili domaćih subjekata.

V. JAČANJE MEĐUNARODNE SURADNJE

Glavni cilj međunarodne suradnje Hrvatskog centra za razminiranje je prezentacija hrvatskog protuminskog sustava međunarodnoj protuminskoj zajednici i diplomatskim predstavništvima u Republici Hrvatskoj, te diplomatskim predstavništvima Republike Hrvatske u zemljama koje su suočene s minskim problemom. Cilj je etabrirati hrvatski know-how, iskustva, metode i tehnike, tehnologiju, strojeve i opremu kao hrvatski izvozni proizvod.

Nekoliko je i specifičnih ciljeva koje međunarodna suradnja na godišnjoj razini ostvaruje i nastoji poboljšavati. Donatorske aktivnosti, usmjerene prvenstveno prikupljanju sredstava za razminiranje prvenstveno kroz donacije stranih Vlada i njihovih agencija, ali i kroz tvrtke, udruge, banke i pojedince voljne pomoći razminiranju Republike Hrvatske.

Suradnja s Europskom unijom, koja je vrlo rano prepoznala problem mina u Republici Hrvatskoj te je kroz godine značajno pomagala razminiranje u Republici Hrvatskoj, zauzima vrlo važno mjesto u međunarodnim aktivnostima Hrvatskog centra za razminiranje. Suradnja se temelji na našem apliciranju i povlačenju sredstava iz EU fondova, što se od 1998. godine uspješno provodi, prije kroz CARDS programe, a danas kroz aktualni IPA program. Hrvatski centar za razminiranje radi na pripremama za korištenje sredstava iz strukturnih i kohezijskog fonda, te aktivno sudjeluje u radu tematskih radnih skupina za EU fondove.

Ovakva suradnja na međunarodnoj razini zahtijeva od Hrvatskog centra za razminiranje blisku suradnju s Uredom Vlade RH za razminiranje, zatim Ministarstvom vanjskih i europskih poslova, misijama Republike Hrvatske u svijetu, Ministarstvom obrane i ostalim relevantnim ministarstvima, kao i sa HCR-CTRO d.o.o., Zakladom za humanitarno razminiranje Hrvatske „Hrvatska bez mina“, te Grupacijom za poslove razminiranja u inozemstvu.

Tijekom godina rada, međunarodna suradnja stvorila je neke osnovne navedene oblike djelovanja:

- suradnja na razini Vlada i Veleposlanstava stranih država u Republici Hrvatskoj,
- suradnja s različitim organizacijama posredstvom Veleposlanstava i misija Republike Hrvatske u svijetu,
- suradnja sa Svjetskom bankom,
- suradnja sa Europskom unijom – korištenjem pretpristupnih fondova ,
- suradnja u okviru obveza i redovitih sastanaka Ottawske konvencije,
- suradnja u okviru Pakta o stabilnosti za Jugoistočnu Europu,
- suradnja s zemljama regije u okviru SEEMACC-a (South Eastern European Mine Action Coordination Council),

- suradnja sa Sjedinjenim Američkim Državama u realizaciji matching sredstava preko fonda ITF,
- suradnja s UN-ovim organizacijama UNOPS, UNMAS, UNDP, te Ženevskim međunarodnim centrom za humanitarno razminiranje (GICHD),
- suradnja s nevladinim i drugim organizacijama,
- suradnja s institucijama u provedbi znanstveno-istraživačkih projekata i izrade normi i standarda,
- suradnja s centrima za protuminsko djelovanje u svijetu,
- nazočnost konferencijama, kongresima, znanstvenim skupovima regionalne i svjetske razine; organizacija skupova i konferencija u zemlji.

Danas Hrvatski centar za razminiranje komunicira i provodi zajedničke oblike suradnje s preko 25 zemalja s kojima se prije svega dogovaraju uvjeti za potpisivanje Sporazuma o suradnji koji je osnova za kasnije poduzimanje zajedničke akcije.

Osnivanjem Grupacije za poslove humanitarnog razminiranja u inozemstvu, u srpnju 2008. godine, HCR dobiva mogućnost izvoza hrvatskog znanja i tehnologija na inozemna tržišta, odnosno u zemlje koje imaju minski problem. Grupacija kroz svoje osnivače i pridružene članove, na jednom mjestu osigurava kapacitete, resurse i znanja za provođenje svih aktivnosti vezanih za protuminsko djelovanje. Kako su znanja, tehnologija i proizvodi uvelike nadmašili potrebe Republike Hrvatske stvaranjem grupacije ista se žele ponuditi zemljama s minskim problemom radi njegova bržeg uklanjanja. Glavni cilj ovakvog udruživanja je poboljšanje učinkovitosti kroz razne napredno ekonomske procese: mijenjajući i unaprijeđujući metodologiju, komponente, strojeve, usluge te kroz prilagodbu i pristup novim regijama, a sve u svrhu konačnog etabliranja razminiranja kao hrvatskog izvoznog proizvoda.

Aktivnosti međunarodne suradnje u 2012. godini bile su vrlo brojne što je već ustaljena praksa Hrvatskog centra za razminiranje posljednjih nekoliko godina.

U veljači:

U Kapošvaru u Mađarskoj održan je Forum za traženje partnera za EU Program Mađarska-Hrvatska IPA prekogranična suradnja 2007-2013. Na forumu su bili prisutni predstavnici jedinica lokalne samouprave iz gradova i županija, te predstavnici udruga, nevladinih organizacija i razvojnih agencija s obje strane granice koje su zainteresirane za zajedničke projekte. Predstavnici Hrvatskog centra za razminiranje ostvarili su kontakte s hrvatskim predstavnicima koji imaju projekte na području razvoja turizma u pograničnom pojasu, prvenstveno na uređenju biciklističkih staza koje bi povezivale dvije zemlje i unaprijedile turističku ponudu tog kraja, a za koje je preduvjet razminiranje.

U Hrvatskoj, u posjeti Hrvatskom centru za razminiranje, boravilo je izaslanstvo Izraela u čijem sastavu su bili zamjenik direktora Izraelskog centra za razminiranje g. Marcel Aviv, šefovi Odjela za tehnologiju i informiranje g. Michael Heiman, Odjela za nadzor i kontrolu kvalitete g. Meir Shamir, Odjela za GIS i izviđanje g. Ziv Harel. Gostima je prezentiran ustroj i rad HCR-a kao i cjelokupan protuminski sustav u zemlji, operativni postupci, postupci akreditiranja, nadzora i kontrole kvalitete. Posjetili su poligon Cerovac gdje im prikazano testiranje strojeva i opreme za razminiranje. Obišli su jedno radilište razminiranja i pogon za izradu strojeva za razminiranje te su upoznati s Grupacijom za poslove humanitarnog razminiranja u inozemstvu.

Održan je radni sastanak predstavnika protuminskog djelovanja u Republici Hrvatskoj s gđom. Sophie Rabin, predstavnicom Ministarstva vanjskih poslova Kneževine Monako s temom donacija Kneževine Monako, odnosno dosadašnja pomoć Monaka razminiranju Republike Hrvatske. Također, razgovaralo se o novom

projektu za 2013. godinu i dalje, a odnosio bi se na integrirani pristup, tj. ne samo na pomoć u razminiravanju već i na pomoć subjektima nakon razminiravanja kako bi razminiranu površinu pretvorili u gospodarsku funkciju.

Predstavnici HCR-a i Zaklade za humanitarno razminiranje Hrvatske „Hrvatska bez mina“ održali su sastanak u UNDP-u na temu pomoći Libiji u razminiravanju i edukaciji. Delegaciju Hrvatskog centra za razminiranje i Zaklade primila je gđa. Louisa Vinton, UN-ova koordinatorica i stalna predstavnica UNDP-a u Hrvatskoj.

U ožujku:

Predan je projektni prijedlog razminiranja granične crte s Republikom Crnom Gorom, u Dubrovačko-neretvanskoj županiji, u općini Konavle. Glavni nositelj projekta je općina Herceg Novi iz Crne Gore. U projektu će se s naše strane razminirati granična crta, a u Crnoj Gori će se vaditi eksplozivna sredstva iz Bokokotorskog zaljeva. Cijela ta akcija je u sklopu Projekta IPA CROSS BORDER, međugranične suradnje Hrvatske i Crne Gore.

HCR-ova delegacija posjetila je Centar za uklanjanje mina Bosne i Hercegovine, u Sarajevu. Tijekom susreta najvažnija tema bila je pogranično razminiranje između dvaju država. Dogovoreno je da će Centar iz BIH dati podatke kolegama iz Hrvatske o pograničnim područjima kako bi se i jedna i druga strana mogla bolje pripremiti za razminiranje tog dijela. Također, razmatrani su bitni dijelovi Sporazuma o suradnji koji će se uskoro potpisati između HCR-a i Centra za uklanjanje mina Bone i Hercegovine.

U okviru posjete Predsjednika Republike Hrvatske prof.dr.sc. Ive Josipovića Azerbajdžanu, potpisan je Memorandum o suglasnosti između Vlade Republike Hrvatske i Vlade Republike Azerbajdžana o suradnji u području protuminskog djelovanja i humanitarnog razminiranja. Suradnja u okviru ovog Memoranduma odnosit će se na zakone i propise o protuminskom djelovanju, istraživanje i razvoj novih tehnologija, izlazak na treća tržišta, edukaciju o opasnostima od mina, pomoć žrtvama mina te poticanje suradnje između tvrtki dviju država koje se bave poslovima humanitarnog razminiranja.

Hrvatski centar za razminiranje je posjetila delegacija Iraka koji su boravili u Republici Hrvatskoj s ciljem upoznavanja s protuminskim djelovanjem u Hrvatskoj. Delegaciju su sačinjavali direktor i zamjenik Operativnog centra za pitanje razminiranja u Ministarstvu zaštite okoliša, ravnatelj iračke vojne škole te predstavnici Ministarstva obrane sa suradnicima.

Predstavnici Ženevskog internacionalnog centra za humanitarno razminiranje, gđa. Vera Bole, viši stručnjak za sustave na području upravljanja kvalitetom i g. David Hexaitson, konzultant u protuminskom djelovanju i za uništavanje mina i streljiva posjetili su Hrvatski centar za razminiranje i razgovarali o programu uvođenja sustava upravljanja kvalitetom u postupcima protuminskog djelovanja. Prezentirani su im postupci nadzora i kontrole kvalitete u Republici Hrvatskoj.

Hrvatski centar za razminiranje je sudjelovao na 15. redovnom sastanku direktora centara za protuminsko djelovanje u svijetu i agencija UN-a kao i na redovitoj godišnjoj sjednici Revizijskog odbora za Međunarodne standarde protuminskog djelovanja, održanih u Ženevi. Pod jednom od točki dnevnog reda razmatran je hrvatski zahtjev za izradu međunarodnog programa obuke djelatnika u humanitarnom razminiranju.

U travnju:

Delegacija Libije posjetila je Hrvatski centar za razminiranje i upoznala se s ustrojem i radom Centra, kao i s cjelokupnim protuminskim djelovanjem u Hrvatskoj. Delegaciju su činili predstavnici Libijskog centra za razminiranje, ministarstva obrane, ministarstva unutarnjih poslova i članovi zaklade Aman-Zaklade za razminiranje Libije.

U organizaciji Hrvatskog centra za razminiranje i HCR-CTRO d.o.o. održano je deveto Međunarodno stručno savjetovanje "Humanitarno razminiranje 2012.", pod visokim pokroviteljstvom Predsjednika Republike Hrvatske, prof.dr.sc. Ive Josipovića. Po prvi puta do sada, u sklopu savjetovanja predstavljen je istraživački projekt „Implementacija alata za uklanjanje protupješačkih mina, kasetnog streljiva i neeksploziviranih sredstava“, pod akronimom TIRAMISU, projekt financiran od Europske unije vrijedan 14,9 milijuna eura u konzorciju od 24 istraživačka centra.

Održana je 22. sjednica SEEMACC-a. Uz nazočnost predstavnika centara za razminiranje iz Jugoistočne Europe, Azerbajdžana i ITF-a, kao glavna tema razmatran je prijedlog strategije SEEMACC-a za razdoblje 2012. do 2015. godina.

U svibnju:

Hrvatska delegacija na čelu s ravnateljem Hrvatskog centra za razminiranje posjetila je Republiku Azerbajdžan te je sudjelovala na radnom sastanku s čelnicima ANAMA-e (Azerbajdžanske nacionalne agencije za protuminsko djelovanje).

Hrvatski centar za razminiranje je kroz Grupaciju za poslove humanitarnog razminiranja sudjelovao na drugoj Međunarodnoj izložbi sustava naoružanja i vojne opreme „KADEX-2012“, u Astani, Kazahstan. Među 250 izlagača iz više od 20 zemalja GHR je predstavljao svojih 14 članica i sustav protuminskog djelovanja Republike Hrvatske.

Održana je obuka dvadesetak Iračana s osnovnom temom „Upotreba strojeva u humanitarnom razminiranju“. Obuku je organizirao HCR-CTRO d.o.o. koji je uz teorijski dio, organizirao i obilazak radilišta razminiranja kao i neke proizvođače strojeva. Iračku delegaciju sačinjavali su visoko pozicionirani časnici vojske, ministarstva unutarnjih poslova te osobe iz protuminskog sustava Iraka.

U prostorima RACVIAC-a, Centra za suradnju na području sigurnosti u Jugoistočnoj Europi, u Zagrebu, Rakitje, održana je Radionica o kazetnom streljivu. Razmatrale su se mnoge teme kao „Univerzalizacija Konvencije o kazetnom streljivu-budućnost“, „Čišćenje zaostalog kazetnog streljiva u regiji Jugoistočne Europe - Uloge centara za protuminsko djelovanje“, „Čišćenje zaostalog kazetnog streljiva-Uloga međunarodnih organizacija i jačanje nacionalnih kapaciteta“, „Uništavanje zaliha i njihovo čuvanje“ i mnoge druge.

Provedena je obuka dvanaest djelatnika iz Inženjerijsko-tehničkog centra za specijalne zadatke i ekspertize iz Rusije.

U lipnju:

Grupa od pet Libijaca boravila je na obuci u Hrvatskoj. Radi se o predstavnicima Zaklade Aman iz Libije, kojima su djelatnici Hrvatskog centra za razminiranje predstavili protuminsko djelovanje u Republici Hrvatskoj, obišli su radilišta na kojima su u tijeku radovi razminiranja te im je predstavljen rad Hrvatskog Crvenog križa, vezano uz minski problem.

U srpnju:

Izviđači-pirotehničari Hrvatskog centra za razminiranje, u suradnji sa pirotehničarima BHMACH-a započeli su opći izvid minski sumnjivog prostora uz granični pojas Republike Hrvatske i Bosne i Hercegovine. Revizija je to postojećeg stanja minski sumnjivog prostora, odnosno dopunski izvid, s obzirom na nove informacije iz Bosne i Hercegovine o tom području. Dopunski izvid vršit će se u općinama Dvor, Plitvička jezera, Udbina i Donji Lapac.

U okviru projekta razminiranja hrvatsko-mađarske granice pod nazivom: «Rehabilitation of land mine contaminated sites in the Drava-Danube area» (Obnova minski zagađenih površina na području Drave i Dunava), financiranog sredstvima Europske unije u okviru IPA prekograničnog programa Mađarska-Hrvatska, u Bikalu, Mađarska, održana je radionica pod nazivom „Kreiranje baze podataka minsko informacijskog sustava“.

U rujnu:

U nastupnom posjetu HCR-u boravio je novi veleposlanik SR Njemačke, Njegova Ekselencija Hans Peter Annen.

Savjetnik za politička pitanja u veleposlanstvu SAD-a g. David Allen, posjetio je Hrvatski centar za razminiranje čime je potvrđen nastavak uspješne suradnje s Vladom SAD-a, jednim od najvećih donatora razminiranja u Hrvatskoj.

U listopadu:

Potpisan je Memorandum o razumijevanju između Hrvatskog centra za razminiranje i Ureda DEMIRA-e u Hrvatskoj (Demira Deutsche Minenraeumer e.V.) o financiranju razminiranja dijelova Republike Hrvatske.

U studenom:

U Stubičkim Toplicama održana je petodnevna Regionalna radionica o sustavima upravljanja kvalitetom za područje Jugoistočne Europe. Radionicu su zajednički organizirali Međunarodni ženevski centar za humanitarno razminiranje i Hrvatski centar za razminiranje, a učestvovalo je 30-tak polaznika iz nekoliko zemalja. Osnovna tema radionice bila je prezentacija i implementacija sustava upravljanja kvalitetom u humanitarnom razminiranju.

U naselju Karanac održana je Radionica o osiguranju i kontroli kvalitete kojom je predsjedavao g. Miljenko Vahtarić, vršitelj dužnosti ravnatelja HCR-a. Glavne teme odnose se na IPA projekt Hrvatska-Mađarska koji obuhvaća razminiranje pogranične zone u Osječko-baranjskoj županiji.

U prosincu:

Hrvatski centar za razminiranje posjetili su predstavnici američkog Ministarstva vanjskih poslova, Ureda za uklanjanje i smanjenje naoružanja, g. David P. Hardison i Gerald L. Guilbert, Jr. Gosti su upoznati sa sustavom protuminskog djelovanja u Republici Hrvatskoj, s naglaskom na aktivnosti HCR-a u definiranju, obilježavanju i smanjenju MSP-a, dosadašnjim rezultatima razminiranja i utrošenim sredstvima.

Hrvatski centar za razminiranje nastoji međunarodnom suradnjom uspostaviti suradnju i partnerski odnos sa svim relevantnim međunarodnim subjektima u protuminskom djelovanju. Cilj suradnje je razmjena iskustava i informacija u sustavu protuminskog djelovanja te usklađivanje Standardnih operativnih postupaka. Isto tako, kvalitetnim programima i sustavom protuminskog djelovanja, želimo konkurirati na svjetskoj razini svim srodnim organizacijama.

ZAKLJUČAK

Sukladno iznesenim podacima u Izvješću vidljivo je da je Plan humanitarnog razminiranja za 2012. godinu izvršen gotovo u cijelosti.

Poslovi humanitarnog razminiranja su ugovoreni u obimu većem od planiranog. Obilježenost cjelokupnog minski sumnjivog područja, koordinacija edukacije o opasnostima od mina i pomoći žrtvama mina, te međunarodna suradnja izvršene su u obimu i na način kako je utvrđeno Planom 2012.

Iako je ovim Izvješćem o ostvarenju Plana humanitarnog razminiranja i utrošenim financijskim sredstvima za 2012. godinu utvrđeno gotovo u cijelosti izvršenje Plana humanitarnog razminiranja za 2012. godinu, kojeg je donijela Vlada Republike Hrvatske je na 61. sjednici, potrebno je istaknuti niže navedenu činjenicu bitnu za ostvarenje strateških odluka vezanih za protuminsko djelovanje u Republici Hrvatskoj.

Nacionalnim programom protuminskog djelovanja (nadalje Program) kojeg je donio Hrvatski sabor u rujnu 2009. godine planirano je ukupno smanjenje minski sumnjivog prostora Republike Hrvatske u 2012. godini za 134,5 km². Programom je

utvrđeno razminiranje površine veličine od 69,8 km². Obzirom da su raspoloživa financijska sredstva u 2012. godini iznosila 268 mil. kuna, što je 2 puta manje od utvrđenih Programom, ostvarenje dijela Programa u 2012. godini, a koji se odnosi na razminiranje nije bilo moguće izvršiti u Programom planiranoj veličini.

**VI. PRILOG: IZVJEŠĆE O PROVEDBI PLANA HUMANITARNOG
RAZMINIRAVANJA VOJNIH OBJEKATA ORUŽANIH SNAGA
REPUBLIKE HRVATSKE I UTROŠENIM SREDSTVIMA ZA
2012. GODINU**

**IZVJEŠĆE O PROVEDBI PLANA HUMANITARNOG
RAZMINIRAVANJA VOJNIH OBJEKATA ORUŽANIH
SNAGA REPUBLIKE HRVATSKE I UTROŠENIM
FINANCIJSKIM SREDSTVIMA ZA 2012. GODINU**

Zagreb, lipanj 2013.

1. UVOD

Razminiranje vojnih objekata u 2012. godini provodila je Pionirska bojna inženjerske pukovnije Zapovjedništva za obuku i doktrinu Hrvatske kopnene vojske u skladu sa Zakonom o razminiranju i podzakonskim aktima koji uređuju razminiranje vojnih objekata, a na temelju Plana razminiranja vojnih objekata u 2012. godini i ukazanih potreba u skladu sa zapovjedima načelnika Glavnog stožera Oružanih snaga Republike Hrvatske.

U nastavku dajemo pregled svih aktivnosti razminiranja koje je postrojba provodila 2012. godine.

2. PROVEDBA ZADAĆA IZ PLANA RAZMINIRAVANJA VOJNIH OBJEKATA ZA 2012. GODINU

A. Ostvarene zadaće

- (1) Zadaća:** Pretraživanje i uništavanje neaktiviranih granata na ATS u Božićima na vojnom poligonu "Eugen Kvaternik" u Slunju

(a) Pokazatelji izvršenja zadaće:

Izvršeno pretraživanje i uništavanje neaktiviranih granata na ATS u Božićima na poligonu.

- pretražena površina.....5952 m²
- pronađeno i uništeno PP mina0 kom.
- pronađeno i uništeno PO mina0 kom.
- pronađeno i uništeno ostalih NUS-a0 kom.

(b) Ostvareni resursi:

- rad strojeva..... 1,5 mh
- rad ljudi..... 984 čh
- prijeđeni put..... 425 km
- utrošak goriva 119 l
- utrošak maziva 0 l

(c) Vrijednosti radova93.010,00 kn

(d) Troškovi postrojbe16.657,28 kn

- (2) Zadaća:** Razminiranje na vojnom poligonu „Eugen Kvaternik“ – Slunj, Dopuna Projekta 006-12

(a) Pokazatelji izvršenja zadaće:

Izvršeno razminiranje na lokaciji za uništavanje MES-a i NUS-a Tobolići - Sekulići na poligonu.

- pretražena površina.....7343 m²
- pronađeno i uništeno PP mina0 kom.
- pronađeno i uništeno PO mina0 kom.
- pronađeno i uništeno ostalih NUS1 kom.

- (b) Ostvareni resursi:
- rad strojeva..... 107 mh
 - rad ljudi..... 5 064 čh
 - prijeđeni put.....2 470 km
 - utrošak goriva 1 686 l
 - utrošak maziva 31 l
- (c) Vrijednosti radova550.420,00 kn
- (d) Troškovi postrojbe108.942,57 kn
- (3) Zadaća:** Razminiravanje vojarne "Skakavac" – Karlovac, Projekt broj 036
- (a) Pokazatelji izvršenja zadaće:
- Izvršeno razminiranje vojarne "Skakavac".
- pretražena površina.....28 318 m²
 - pronađeno i uništeno PP mina1 kom
 - pronađeno i uništeno PO mina0 kom
 - pronađeno i uništeno ostalih NUS-a0 kom
- (b) Ostvareni resursi:
- rad strojeva..... 44 mh
 - rad ljudi..... 296 čh
 - prijeđeni put.....1 570 km
 - utrošak goriva 761 l
 - utrošak maziva 8,5 l
- (c) Vrijednosti radova70.000,00 kn
- (d) Troškovi postrojbe76.803,10 kn
- (4) Zadaća:** Tehnički izvid i razminiravanje pojasa izvan ograde vojno-skladišnog kompleksa "Debela Glava" na vojnom poligonu "Eugen Kvaternik" u Slunju, Projekt broj 006-04-01
- (a) Pokazatelji izvršenja zadaće:
- Tehnički izvid i razminiravanje na poligonu.
- pretražena površina.....9380 m²
 - pronađeno i uništeno PP mina4 kom.
 - pronađeno i uništeno PO mina0 kom.
 - pronađeno i uništeno ostalih NUS0 kom.
- (b) Ostvareni resursi:
- rad strojeva..... 21 mh
 - rad ljudi..... 7224 čh
 - prijeđeni put..... 2830 km
 - utrošak goriva 727 l
 - utrošak maziva 12 l
- (c) Vrijednosti radova687.500,00 kn
- (d) Troškovi postrojbe122.478,10 kn
- (5) Zadaća:** Pretraživanje i prikupljanje NUS-a i njihovih dijelova u vojno-skladišnom kompleksu "Zahum" - Grobnik (Rijeka), Projekt broj 041
- (a) Pokazatelji izvršenja zadaće:

Pretraživanje i prikupljanje NUS-a u VSK-u.

- pregledana površina 406 275 m²
- pronađeno i uništeno PP mina 0 kom.
- pronađeno i uništeno PO mina 0 kom.
- pronađeno i uništeno ostalih NUS 3143 kom.

(b) Ostvareni resursi:

- rad strojeva 0 mh
- rad ljudi 8704 čh
- prijeđeni put 2060 km
- utrošak goriva 353 l
- utrošak maziva 0 l

(c) Vrijednosti radova 799.840,00 kn

(d) Troškovi postrojbe 136.806,70 kn

B. Nerealizirane zadaće

(1) **Zadaća:** Tehnički izvid i pretraživanje prostora oko repetitora "Čatrnja" na vojnom poligonu "Eugen Kvaternik" u Slunju, Projekt broj 006-13

(a) Pokazatelji izvršenja zadaće:

Tehnički izvid i pretraživanje na poligonu.

- razminirana površina 132 m²
- pronađeno i uništeno PP mina 0 kom.
- pronađeno i uništeno PO mina 0 kom.
- pronađeno i uništeno ostalih NUS 0 kom.

(b) Ostvareni resursi:

- rad strojeva 17 mh
- rad ljudi 576 čh
- prijeđeni put 280 km
- utrošak goriva 331 l
- utrošak maziva 0 l

(c) Vrijednosti radova 65.980,00 kn

(d) Troškovi postrojbe 11.704,09 kn

Razlog neizvršenja: Radovi su privremeno prekinuti 28. studenog 2012. zbog izvanplanske zadaće i bit će nastavljene po završetku navedene zadaće (ostvarebi je 2% zadaće).

(2) **Zadaća:** Razminiravanje vojarne "Pukovnik Predrag Matanović" i vojno-skladišnog kompleksa "Šuma" u Petrinji, Projekt broj 027-01-01

(a) Pokazatelji izvršenja zadaće:

Razminiravanje vojarne i VSK.

- razminirana površina 31319 m²
- pronađeno i uništeno PP mina 0 kom.
- pronađeno i uništeno PO mina 4 kom.
- pronađeno i uništeno ostalih NUS 51 kom.

(b) Ostvareni resursi:

- rad strojeva 59 mh

– rad ljudi.....	11560 čh
– prijeđeni put.....	2780 km
– utrošak goriva	1443 l
– utrošak maziva	4,5 l
(c) Vrijednosti radova	1.103.940,00 kn
(d) Troškovi postrojbe	199.862,22 kn

Razlog neizvršenja: Radovi su privremeno prekinuti 10. prosinca 2012. zbog loših vremenskih uvjeta (kiša, snijeg, niske temperature), a nastaviti će se po u 2013. godini (ostvareno je 17% zadaće).

(3) Zadaća: Tehnički izvid, pirotehnički pregled i prikupljanje NUS-a u vojno-skladišnom kompleksu "Hrvatski Ždral" – Doljani, Projekt broj 040

(a) Pokazatelji izvršenja zadaće:

Tehnički izvid, pirotehnički pregled i prikupljanje NUS-a u VSK-u.

– razminirana površina	9313 m ²
– pronađeno i uništeno PP mina0 kom.
– pronađeno i uništeno PO mina0 kom.
– pronađeno i uništeno ostalih NUS-a.....	.92 kom.

(b) Ostvareni resursi:

– rad strojeva.....	10 mh
– rad ljudi.....	3160 čh
– prijeđeni put.....	4080 km
– utrošak goriva	581 l
– utrošak maziva	0,5 l

(c) Vrijednosti radova

(d) Troškovi postrojbe

Razlog neizvršenja: Radovi su privremeno prekinuti 28. studenog 2012. zbog izvanplanske zadaće te će biti nastavljene po završetku navedene zadaće (ostvareno je 7% zadaće).

(4) Zadaća: Saniranje posljedica požara u VSK " Pađene " - Knin

(a) Pokazatelji izvršenja zadaće:

Pirotehnički vizualni pregled vršen je u sektorima: 26, 30, 31, 33, 35, 36, 39, 41, 42, 60, 66, 68, 71, 72, 73, 74 i 76.

– pregledana površina	6.677.487 m ²
– pronađeno i uništeno PP mina0 kom.
– pronađeno i uništeno PO mina0 kom.
– pronađeno i uništeno ostalih NUS-a	3251 kom.

(b) Ostvareni resursi:

– rad strojeva.....	0 mh
– rad ljudi.....	24 184 čh
– prijeđeni put.....	0 km
– utrošak goriva	0 l
– utrošak maziva	0 l

- (c) Vrijednosti radova2.176.560,00 kn
 (d) Troškovi postrojbe409.504,67 kn

Razlog neizvršenja: Radovi su privremeno prekinuti 12. prosinca 2012. zbog loših vremenskih uvjeta (kiša, snijeg, niske temperature) te će se nastaviti u 2013. godini.

3. PROBLEMI U PROVEDBI ZADAĆA

Nedostatna financijska sredstva za provedbu radova generiraju konstantne poteškoće u servisiranju strojeva, atestiranju metaldetektora, obavljanju tehničkih pregleda vozila, liječničkih pregleda pirotehničara te u znatnoj mjeri ometaju i usporavaju provedbu razminiranja.

Pionirska bojna inženjerske pukovnije zadužena za razminiranje vojnih objekata zbog obvezne pripreme za sudjelovanje u međunarodnim mirovnim misijama i operacijama te zbog obveze NATO ocjenjivanja spremnosti prema CREVAL-u u 2012. godini bila je u znatno smanjenom obimu angažirana na poslovima razminiranja vojnih objekata.

4. ANALIZA TROŠKOVA IZVRŠENJA RADOVA PRETRAŽIVANJA I RAZMINIRANJA U 2012. GODINI PREMA VRSTI KORISNICIMA RADOVA

r.br.	NAZIV ZADAĆE	RASHODI POSTROJBE
1.	Pretraživanje i uništavanje neaktiviranih granata na ATS u Božićima na vp "E. Kvaternik" – Slunj	16.657,28 kn
2.	Razminiranje na vp "Eugen Kvaternik" – Slunj, lokacija za uništavanje MES-a i NUS-a Tobolići–Sekulići	108.942,57 kn
3.	Razminiranje vojarne "Skakavac"	76.803,10 kn
4.	Tehnički izvid i razminiranje pojasa izvan ograde VSK "Debeli Glava" na vp "E. Kvaternik" – Slunj	122.478,10 kn
5.	Razminiranje vojarne "pk Predrag Matanović" i VSK-a "Šuma" u Petrinji	199.862,22 kn
6.	Tehnički izvid, pirotehnički pregled i prikupljanje NUS-a u VSK-a "Hrvatski Ždral" – Doljani	57.065,80 kn
7.	Tehnički izvid i pretraživanje prostora oko repetitora "Čatrnja" na vp "E. Kvaternik" – Slunj	11.704,09 kn
8.	Pretraživanje i prikupljanje NUS-a i njihovih dijelova u VSK "Zahum" – Grobnik (Rijeka)	136.806,70 kn
9.	Saniranje posljedica požara u VSK-u "Pađene" – Knin	409.504,67 kn
SVEUKUPNO:		1.139.824,53kn

5. ZAKLJUČAK

Tijekom 2012. godine provedeni su radovi na devet zadaća humanitarnog razminiranja vojnih objekata od kojih je pet zadaća provedeno u cijelosti, a četiri zadaće provedene su djelomično te će se njihova provedba nastaviti u 2013. godini.

Ukupno je razminirano 91757 m² te pretraženo 7083762 m². Pronađeno, uklonjeno i uništeno je ukupno 6547 komada MES-a i NUS-a.

Provedbom razminiranja u 2012. godini ostvareno je ukupno 164,5 m/h (moto sati rada strojeva) i 61 752 č/h (čovjek/sati/rada).